



ООО «АКТИВПРОЕКТ»

153023, г. Иваново, ул. Революционная, д. 206, 1007

Тел./ф.: 8(4932) 58-13-23

E-mail: ap-iv@mail.ru

Член СРО Ассоциация проектировщиков «Содружество профессиональных проектировщиков в строительстве», Ассоциация «СПРОФПРОЕКТ» Регистрационный номер в гос.реестре СРО-П-198-25042018 Регистрационный номер в реестре членов 131, дата регистрации 05.11.2019 г.

Заказчик: Отдел архитектуры, капитального строительства и ЖКХ
Администрации Ковернинского муниципального района.
Муниципальный контракт №6-20 от 02.06.2020 г.

Распределительные газопроводы д. Понурово Ковернинского района Нижегородской области

ПРОЕКТ МЕЖЕВАНИЯ ТЕРРИТОРИИ (ОСНОВНАЯ ЧАСТЬ)

01222/20–ПМТ.ОЧ

Изм.	№ док.	Подпись	Дата

Иваново 2020 г



ООО «АКТИВПРОЕКТ»

153023, г. Иваново, ул. Революционная, д. 206, 1007

Тел./ф.: 8(4932) 58-13-23

Е-mail: ap-iv@mail.ru

Член СРО Ассоциация проектировщиков «Содружество профессиональных проектировщиков в строительстве», Ассоциация «СПРОФПРОЕКТ» Регистрационный номер в гос.реестре СРО-П-198-25042018 Регистрационный номер в реестре членов 131, дата регистрации 05.11.2019 г.

Заказчик: Отдел архитектуры, капитального строительства и ЖКХ
Администрации Ковернинского муниципального района.
Муниципальный контракт №6-20 от 02.06.2020 г.

Распределительные газопроводы д. Понурово Ковернинского района Нижегородской области

ПРОЕКТ МЕЖЕВАНИЯ ТЕРРИТОРИИ (ОСНОВНАЯ ЧАСТЬ)

01222/20–ПМТ.ОЧ

Изм.	№ док	Подпись	Дата

Изм. инв. №	Взаим. инв. №
Подпись и дата	
Инв. № подл.	

ГИП

Директор






Кривов С.И.

Демиденко А.А.

Иваново 2020 г

СОДЕРЖАНИЕ			
Раздел	Обозначение	Наименование	Стр.
		<u>Том 2. Проект межевания территории.</u> <u>Основная часть</u>	
	01222/20-ПМТ	Пояснительная записка	
		Введение	
1		Общие данные	
2		Сведения об использованных материалах	
3		Выделение территорий, подлежащих межеванию	
4		Правовой статус объектов планирования	
5		Установление сервитутов	
6		Основные показатели по проекту межевания	
7		Структура территории, образуемой в результате межевания	
8		Формирование красных линий	
9		Правовой статус объекта межевания	
	01222/20-ПМТ	Графическая часть	
		Чертёж межевания на кадастровом плане территории М 1:1000	

						01222/20- ПМТ.ОЧ					
Изм.	Кол.уч.	Лист	№ док.	Подпись	Дата	Содержание			Стадия	Лист	Листов
Исполнит		Кривов И.В.		12.2020	П				1	1	
					ООО "АктивПроект г. Иваново						
Н. контр.		Полетаева О.		12.2020							
ГИП		Кривов С.И.		12.2020							

ПОЯСНИТЕЛЬНАЯ ЗАПИСКА

Введение

Документация по межеванию территории, предусматривающая размещение линейного объекта – сетей газоснабжения д.Понурово Ковернинского муниципального района Нижегородской области разработана на основании Постановления Администрации Ковернинского муниципального района Нижегородской области от 24.09.2020 №555 «О подготовке проекта планировки и межевания территории, расположенной в д.Понурово Ковернинского района Нижегородской области», а так же «Градостроительного задания на разработку проекта планировки и межевания территории, расположенной в д.Понурово Ковернинского муниципального района Нижегородской области», выданной Администрацией Ковернинского муниципального района Нижегородской области.

Документация подготовлена в соответствии со статьей 43 "Градостроительного кодекса Российской Федерации" от 29.12.2004 N 190-ФЗ (ред. от 31.12.2017).

Картографический материал выполнен в системе координат МСК52, система высот – Балтийская.

1. Общие данные

Сельское поселение Горевский сельсовет входит в состав Ковернинского муниципального района, расположено в северо-восточной части района.

Сельское поселение Горевский сельсовет граничит с северо-запада с Костромской областью; с северо-востока - с Варнавским районом Нижегородской области; на западе– с сельским поселением Большемостовский сельсовет; на юге – с сельским поселением Большемостовский сельсовет и с сельским поселением Хохломский сельсовет; на востоке - с Варнавским районом Нижегородской области.

Проект межевания подготавливается в составе проекта планировки указанной территории.

Образуемый земельный участок относится к категории земель – земли населенных пунктов, земли сельскохозяйственного назначения, земли лесного фонда.

Способ образования земельных участков образование из земель, находящихся в государственной или муниципальной собственности.

Вид разрешенного использования образуемых земельных участков согласно классификатору видов разрешенного использования земельных участков:

Коммунальное обслуживание	Размещение объектов капитального строительства в целях обеспечения физических и юридических лиц коммунальными услугами, в частности: поставки воды, тепла, электричества, газа, предоставления услуг связи, отвода канализационных стоков, очистки и уборки объектов недвижимости.....	3.1
---------------------------	--	-----

Образуемый земельный участок расположен в следующих кадастровых кварталах: 52:08:0010537, 52:08:0010531.




Документация по разработке проекта межевания линейных объектов - сети газоснабжения, выполнена на основании документов:

1. Градостроительного задания на разработку проекта планировки с проектом межевания в составе.

2. Постановления Администрации Ковернинского муниципального района Нижегородской области от 24.09.2020 №555 «О подготовке проекта планировки и межевания территории, расположенной в д.Понурово Ковернинского района Нижегородской области»

Для разработки документации были собраны следующие исходные данные:

- Топографическая съемка, масштаб 1:500.

						01222/20- ПМТ.ОЧ		
Изм.	Кол.уч.	Лист	№ док.	Подпись	Дата	Пояснительная записка		
Исполнит		Кривов И.			10.2020			
Н. контр.		Полетаева О.			10.2020			
ГИП		Кривов С.			10.2020	ООО "АктивПроект" г. Иваново		

- Кадастровые планы территории на кадастровые кварталы 37:03:011208, 37:03:010605.

Цели выполнения проекта межевания

Цель выполнения проекта межевания территории – определение границ земельного участка линейных объектов (сетей газоснабжения), планируемого к строительству в границах проектирования в соответствии с проектом планировки и проектными предложениями по параметрам застройки территории.

Размеры земельного участка определены с учетом планируемого развития территории, проектируемых объектов, норм действующего законодательства в рамках выполнения работ по развитию застроенной территории.

Нормативная база для проектирования:

1. Градостроительный кодекс Российской Федерации.
2. Земельный кодекс Российской Федерации.
3. Водный кодекс Российской Федерации.
4. Федеральный закон от 25.06.2002 № 73-ФЗ «Об объектах культурного наследия (памятниках истории и культуры) народов Российской Федерации».
5. Федеральный закон от 22.07.2008 № 123 - ФЗ «Технический регламент о требованиях пожарной безопасности».
6. Приказ Министерства экономического развития Российской Федерации от 03.08.2011 №388 «Об утверждении требований к проекту межевания земельных участков»
7. Приказ Минстроя России от 25.04.2017 №738 /пр «Об утверждении видов элементов планировочной структуры».
8. Правила выполнения инженерных изысканий, необходимых для подготовки документации по планировке, утвержденный постановлением Правительства РФ от 31.03.2017 №402.
9. Положение о составе и содержании проектов планировки территории, предусматривающих размещение одного или нескольких линейных объектов, утвержденное постановлением Правительства РФ от 12.05.2017 №564.
10. Постановление Правительства РФ от 22.04.2017 №485 «О составе материалов и результатов инженерных изысканий, подлежащих размещению в информационных системах обеспечения градостроительной деятельности, федеральной государственной информационной системе территориального планирования, государственном фонде материалов и данных инженерных изысканий, Едином государственном фонде данных о состоянии окружающей среды, ее загрязнении, а так же о форме и порядке их предоставления»
11. Приказ Минстроя России №354/пр от 19.06.2018 «О не применении инструкция о порядке разработки, согласования, экспертизы и утверждения градостроительной документации» (приняты и введены в действие постановлением Госстроя РФ от 29.10.2002 № 150).
12. «РДС 30-201-98. Система нормативных документов в строительстве. Руководящий документ системы. Инструкция о порядке проектирования и установления красных линий в городах и других поселениях Российской Федерации» (принят постановлением Госстроя РФ от 06.04.1998 № 18-30).
13. Генеральный план Горевского сельского совета Ковернинского муниципального района Нижегородской области, утвержденного постановлением Правительства Нижегородской области №775 от 01.11.2017г..
14. Правила землепользования и застройки, утвержденные решением №6 от 22.03.2018г. Сельским Советом Горевского сельского поселения Ковернинского муниципального района Нижегородской области.

2. Сведения об использованных материалах

1. Топографическая съемка масштаба 1:500
2. Проект планировки территории.
3. Кадастровые планы территории.

						01222/20-ПМТ.ОЧ	Лист
							2
Изм.	Кол.уч.	Лист	№ док.	Подпись	Дата		

**Таблица 1. Современное использование территории
в кадастровом районе 52:08**

Номер кадастрового квартала	Площадь кадастрового квартала, га	Количество земельных участков
52:08:0010537	141,7	394
52:08:0010531	-	252

Таблица 2. Земельные участки, на части которых будет оформлен сервитут (аренда или письмо-согласие).

Номер кадастрового участка	Площадь кадастрового участка, м ²	Площадь части земельного участка, используемого для строительства, м ²	Собственник
52:08:0010537:736	922	38	частная собственность
52:08:0010537:732	17077	968	государственная собственность
52:08:0010537:87	1200	34	частная собственность
52:08:0010537:92(1)	1237	36	частная собственность
52:08:0010537:394	200	30	частная собственность
52:08:0010537:161	730	38	частная собственность
52:08:0010531:472	8617	126	частная собственность
52:08:0010531:203	15200	442	частная собственность
52:08:0010537:621	729	28	частная собственность
52:08:0010537:55	800	31	частная собственность
52:08:0010537:56	1200	16	частная собственность
52:08:0010537:37	707	64	частная собственность
52:08:0010537:38	1193	93	частная собственность
52:08:0010537:43	1756	63	частная собственность
52:08:0010537:735(1)	2832	43	частная собственность

3. Выделение территорий, подлежащих межеванию

Границы территорий выделены в соответствии с «Чертежом планировки территории» и с учетом границ ранее выделенных земельных участков фактически сложившихся объектов в пределах границ проектирования и на прилегающей территории.

Проектное решение предусматривает выделение земельных участков для размещения линейного объекта сети газоснабжения. В соответствии с правилами выделения объекта недвижимого имущества, для линейного объекта должны быть образованы 23 земельных участка, обеспечивающий беспрепятственную его прокладку и дальнейшую эксплуатацию.

Образуемые земельные участки ЗУ1-ЗУ23 будут предоставлены во временное пользование на период строительства линейного объекта.

Таблица 3

Обозначение Земельного участка	Кадастровые кварталы, в границах которых образуется земельный участок	Категория земель	Собственник участка	Площадь участка, кв.м
:ЗУ1	52:08:0010531	Земли населенных пунктов	Государственная собственность не разграничена	1552
:ЗУ2	52:08:0010537	Земли населенных пунктов	Государственная собственность не разграничена	73

:ЗУ3	52:08:0010537	Земли населенных пунктов	Государственная собственность не разграничена	25
:ЗУ4	52:08:0010537	Земли населенных пунктов	Государственная собственность не разграничена	29
:ЗУ5	52:08:0010537	Земли населенных пунктов	Государственная собственность не разграничена	34
:ЗУ6	52:08:0010537	Земли населенных пунктов	Государственная собственность не разграничена	3027
:ЗУ7	52:08:0010537	Земли населенных пунктов	Государственная собственность не разграничена	4
:ЗУ8	52:08:0010537	Земли населенных пунктов	Государственная собственность не разграничена	159
:ЗУ9	52:08:0010537	Земли населенных пунктов	Государственная собственность не разграничена	1420
:ЗУ10	52:08:0010537	Земли населенных пунктов	Государственная собственность не разграничена	785
:ЗУ11	52:08:0010537	Земли населенных пунктов	Государственная собственность не разграничена	620
:ЗУ12	52:08:0010537	Земли населенных пунктов	Государственная собственность не разграничена	930
:ЗУ13	52:08:0010537	Земли населенных пунктов	Государственная собственность не разграничена	2693
:ЗУ14	52:08:0010537	Земли населенных пунктов	Государственная собственность не разграничена	567
:ЗУ15	52:08:0010537	Земли населенных пунктов	Государственная собственность не разграничена	1658

						01222/20-ПМТ.ОЧ	Лист
							4
Изм.	Кол.уч.	Лист	№ док.	Подпись	Дата		

:ЗУ16	52:08:0010537	Земли населенных пунктов	Государственная собственность не разграничена	1712
:ЗУ17	52:08:0010537	Земли населенных пунктов	Государственная собственность не разграничена	131
:ЗУ18	52:08:0010537	Земли населенных пунктов	Государственная собственность не разграничена	379
:ЗУ19	52:08:0010537	Земли населенных пунктов	Государственная собственность не разграничена	21
:ЗУ20	52:08:0010531	Земли населенных пунктов	Государственная собственность не разграничена	3016
:ЗУ21	52:08:0010537	Земли населенных пунктов	Государственная собственность не разграничена	628
:ЗУ22	52:08:0010531	Земли населенных пунктов	Государственная собственность не разграничена	307
:ЗУ23	52:08:0010531	Земли населенных пунктов	Государственная собственность не разграничена	302

Земельные участки ЗУ8 и ЗУ21 будут оформлены публичным сервитутом, т.к. располагаются в водоохранной зоне р. Большая Серегга.

4. Правовой статус объектов планирования

На период подготовки проекта межевания, территория в границах проектирования представляет собой зоны:

Ж-1. Зона индивидуальной жилой застройки

О-1. Зона объектов административно-делового назначения

О-2. Зона объектов учебно-образовательного назначения

П-5. Зона размещения производственных, коммунальных объектов, объектов производства, хранения и переработки сельскохозяйственной продукции и иных объектов, не выше 5 класса опасности

П-3. Зона размещения производственных, коммунальных объектов, объектов производства, хранения и переработки сельскохозяйственной продукции и иных объектов, не выше 3 класса опасности

						01222/20-ПМТ.ОЧ	Лист
Изм.	Кол.уч.	Лист	№ док.	Подпись	Дата		5

Р-1. Зона природных территорий

Т-1. Зона территорий общего пользования

Т-2. Зона автомобильного транспорта и объектов придорожного сервиса

СХ-1. Зона сельскохозяйственных угодий в составе земель сельскохозяйственного назначения

Л-2. Зона земель лесного фонда

В-1. Зона водных объектов

На территории имеются действующие линейные объекты инженерных сетей, улицы и проезды.

В границах проектируемой территории, земельные участки, которые будут использованы для размещения объекта строительства не поставлены на кадастровый учет.

5. Установление сервитутов

Мероприятия по изъятию земельных участков не проводятся. Для предоставления земельных участков на период строительства, оформляется публичный сервитут на соответствующих условиях.

Таблица 4

номер части земельного участка	квартал	для размещения	форма собственности	площадь кв.м.
52:08:0015237:736/чзу1	52:08:0010537	линейного объекта	государственная собственность	38
52:08:0015237:691/чзу1	52:08:0010537	линейного объекта	-	54
52:08:0015237:732/чзу1-13	52:08:0010537	линейного объекта	государственная собственность	968
52:08:0015237:92/чзу1	52:08:0010537	линейного объекта	частная собственность	34
52:08:0015237:736/чзу1	52:08:0010537	линейного объекта	частная собственность	36
52:08:0015237:394/чзу1	52:08:0010537	линейного объекта	частная собственность	30
52:08:0015237:161/чзу1	52:08:0010537	линейного объекта	частная собственность	38
52:08:0015237:592/чзу1	52:08:0010537	линейного объекта	-	10
52:08:0015237:399/чзу1	52:08:0010537	линейного объекта	-	29
52:08:0015237:593/чзу1	52:08:0010537	линейного объекта	-	38
52:08:0015231:472/чзу1	52:08:0010531	линейного объекта	частная собственность	126
52:08:0015231:203/чзу1	52:08:0010531	линейного объекта	-	442
52:08:0015237:27/чзу1	52:08:0010537	линейного объекта	-	19
52:08:0015237:621/чзу1	52:08:0010537	линейного объекта	частная собственность	28

52:08:0015237:212(1)/чзy1	52:08:0010537	линейного объекта	-	82
52:08:0015237:755/чзy1	52:08:0010537	линейного объекта	-	68
52:08:0015237:55/чзy1	52:08:0010537	линейного объекта	частная собственность	31
52:08:0015237:56/чзy1	52:08:0010537	линейного объекта	частная собственность	16
52:08:0015237:270/чзy1	52:08:0010537	линейного объекта	-	62
52:08:0015237:270(1)/чзy1	52:08:0010537	линейного объекта	-	27
52:08:0015237:870/чзy1	52:08:0010537	линейного объекта	-	15
52:08:0015237:675/чзy1-2	52:08:0010537	линейного объекта	-	30
52:08:0015237:758/чзy1	52:08:0010537	линейного объекта	-	79
52:08:0015237:756/чзy1	52:08:0010537	линейного объекта	-	82
52:08:0015237:676/чзy1-2	52:08:0010537	линейного объекта	-	98
52:08:0015237:869/чзy1	52:08:0010537	линейного объекта	-	42
52:08:0015237:739/чзy1-2	52:08:0010537	линейного объекта	-	85
52:08:0015237:383/чзy1	52:08:0010537	линейного объекта	-	145
52:08:0015237:37/чзy1	52:08:0010537	линейного объекта	частная собственность	64
52:08:0015237:38/чзy1	52:08:0010537	линейного объекта	частная собственность	93
52:08:0015237:388/чзy1	52:08:0010537	линейного объекта	-	86
52:08:0015237:43/чзy1	52:08:0010537	линейного объекта	частная собственность	63
52:08:0015237:132/чзy1	52:08:0010537	линейного объекта	-	110
52:08:0015237:379/чзy1	52:08:0010537	линейного объекта	-	124
52:08:0015237:736/чзy1	52:08:0010537	линейного объекта	-	44
52:08:0015237:736/чзy1	52:08:0010537	линейного объекта	-	24
52:08:0015237:735(1)/чзy1	52:08:0010537	линейного объекта	-	43
52:08:0015237:757/чзy1	52:08:0010537	линейного объекта	-	44

6. Основные показатели по проекту межевания

Сформированные границы земельных участков позволяют обеспечить необходимые

						01222/20-ПМТ.ОЧ	Лист
Изм.	Кол.уч.	Лист	№ док.	Подпись	Дата		7

требования по строительству и охране сетей газоснабжения в кварталах жилой застройки в условиях сложившейся планировочной системы территории проектирования.

Обозначение земельного участка	Разрешенное использование	Площадь участка, кв.м.
:ЗУ1-ЗУ23	Размещение объектов капитального строительства в целях обеспечения физических и юридических лиц коммунальными услугами, в частности: поставки воды, тепла, электричества, газа, предоставления услуг связи, отвода канализационных стоков, очистки и уборки объектов недвижимости.....	20072

7. Структура территории, образуемой в результате межевания

Данным проектом предусматривается строительство сетей газоснабжения для объектов, расположенных на территории д.Понурово. Образование земельных участков из земель населенных пунктов кадастровых кварталов 52:08:0010537, 52:08:0010531, государственная собственность на которых не разграничена. Вновь образуемые земельные участки будет отнесены к территории земель населенного пункта ($S=19463 \text{ м}^2$), к землям лесного фонда ($S=609 \text{ м}^2$).

Установление красных линий

На данной территории красные линии, обозначающих границы территорий, предназначенных для строительства линейного объекта не установлены. Для размещения линейного объекта (строительство сетей газоснабжения) красные линии не устанавливаются.

8. Границы зон с особыми условиями.

Границы зон с особыми условиями использования на данной территории установлены для следующих коммуникаций:

1. Охранная зона ВЛ 10кв , КН-52:08-6.160
2. Охранная зона ВЛ 6кв , КН-52:08-6.389
3. Водоохранная зона , КН-52:08-6.100

Определены участки (Таблица 4), от собственников которых требуются письма-согласия на прохождение трассы газопровода и договора аренды на соответствующих условиях:

9. Границы территорий объектов культурного наследия.

Схема границ зон территорий объектов культурного наследия не разрабатывается в виду отсутствия таких зон согласно задания на подготовку.

10. Правовой статус объекта межевания

На период подготовки проекта межевания территория проектирования является застроенной, имеются действующие линейные объекты инженерных сетей. Настоящий проект обеспечивает равные права и возможности правообладателей земельных участков в соответствии с действующим законодательством. Сформированные границы земельных участков позволяют обеспечить необходимые требования по содержанию и обслуживанию объектов жилой застройки в условиях сложившейся планировочной системы территории проектирования. Вид разрешенного использования земельного участка в соответствии с «Классификатором видов разрешенного использования земельных участков» будет «Коммунальное обслуживание».

Проект межевания территории для строительства объекта соответствует государственным нормам, правилам, стандартам, исходным данным, а также техническому заданию на разработку документации по планировке территории.

Границы участка устанавливаются впервые.

Перечень координат характерных точек границ образуемого земельного участка.

Обозначение характерных точек границ	Координаты, м
--------------------------------------	---------------

						01222/20-ПМТ.ОЧ	Лист
							8
Изм.	Кол.уч.	Лист	№ док.	Подпись	Дата		

	X	Y
3У1 – 1552 м2		
н1	626181.35	2216880.61
н2	626181.44	2216883.42
н3	626178.90	2216883.63
н4	626179.99	2216914.42
н5	626190.04	2216914.34
н6	626190.34	2216944.27
н7	626181.14	2216944.40
н8	626182.08	2216975.41
н9	626191.76	2216975.75
н597	626186.12	2217114.64
н598	626182.13	2217114.60
н57	626187.58	2216979.52
н58	626178.24	2216979.35
н59	626177.18	2216944.47
н60	626167.53	2216944.61
н61	626167.02	2216914.52
н62	626176.03	2216914.45
н63	626174.77	2216879.84
н64	626179.14	2216879.56
н1	626181.35	2216880.61
3У2 – 73 м2		
н65	626190.50	2217389.29
н66	626172.36	2217385.84
н69	626173.23	2217381.88
н70	626190.65	2217385.26
н65	626190.50	2217389.29
3У3 – 25 м2		
н81	626167.39	2217555.82
н84	626161.27	2217554.29
н88	626162.31	2217550.42
н82	626168.25	2217551.90
н81	626167.39	2217555.82
3У4 – 29 м2		
н77	626143.75	2217658.50
н89	626136.21	2217656.28
н92	626137.01	2217652.85
н78	626144.73	2217654.73
н77	626143.75	2217658.50
3У5 – 34 м2		
н73	626135.17	2217692.93
н94	626127.06	2217690.90
н93	626127.31	2217689.96
н98	626128.15	2217686.98
н74	626136.12	2217689.01
н73	626135.17	2217692.93

Изм.	Кол.уч.	Лист	№ док.	Подпись	Дата

01222/20-ПМТ.ОЧ

Лист

9

3У6 – 3027 м2		
н71	626135.17	2217754.96
10	626135.04	2217755.40
н103	626131.19	2217764.86
н104	626123.29	2217762.66
н105	626111.84	2217797.03
н106	626114.73	2217798.18
н107	626105.58	2217829.22
н108	626102.21	2217828.17
н109	626092.80	2217860.16
н110	626082.35	2217911.02
н111	626058.38	2217983.47
н112	626041.70	2218022.37
н113	626018.15	2218090.33
н114	625985.89	2218189.79
н115	625992.49	2218191.77
н118	625990.86	2218195.36
н119	625984.54	2218193.51
н120	625982.95	2218194.17
н121	625981.44	2218193.37
н122	625981.04	2218191.69
н123	626014.44	2218088.83
н124	626037.99	2218020.87
н125	626054.70	2217981.90
н126	626055.96	2217978.13
н127	626006.64	2217957.43
н128	625864.78	2217866.79
н129	625811.05	2217858.48
н134	625811.62	2217854.57
н135	625866.18	2217863.01
н136	626008.59	2217954.00
н137	626057.24	2217974.38
н138	626078.51	2217909.91
н139	626088.90	2217859.27
н140	626099.44	2217823.22
н141	626102.84	2217824.24
н142	626109.89	2217800.54
н143	626106.89	2217799.29
н144	626120.72	2217757.70
н145	626129.81	2217760.36
9	626131.15	2217754.52
н71	626135.17	2217754.96
3У7 – 4 м2		
н99	626139.81	2217756.83
10	626135.04	2217755.40
н71	626135.17	2217754.96
н151	626136.00	2217755.06

						01222/20-ПМТ.ОЧ	Лист
							10
Изм.	Кол.уч.	Лист	№ док.	Подпись	Дата		

11	626139.96	2217755.50
н146	626140.09	2217755.54
н99	626139.81	2217756.83
ЗУ8 – 159 м2		
н15	626405.27	2217460.28
н589	626427.77	2217490.89
н592	626427.97	2217497.89
н16	626403.07	2217464.01
н15	626405.27	2217460.28
ЗУ9 – 1420 м2		
н160	626486.42	2217616.46
н163	626477.15	2217629.92
н164	626470.67	2217638.18
н165	626484.17	2217649.05
н166	626480.82	2217652.98
н167	626477.58	2217650.64
н168	626478.38	2217649.69
н169	626468.19	2217641.34
н170	626446.38	2217669.11
н171	626437.46	2217681.70
н172	626444.34	2217687.15
н173	626442.12	2217690.29
н174	626435.19	2217684.93
н175	626429.22	2217693.38
н176	626420.28	2217687.88
н177	626371.63	2217761.60
н178	626377.58	2217765.06
н181	626375.63	2217768.63
н182	626369.23	2217764.95
н183	626365.42	2217770.94
н184	626371.72	2217775.78
13	626367.99	2217782.61
н185	626368.95	2217783.14
н186	626354.22	2217807.32
14	626326.94	2217836.58
н187	626321.03	2217843.63
н208	626309.87	2217864.78
н211	626306.38	2217863.00
н212	626317.65	2217841.68
н213	626351.01	2217804.91
н214	626367.59	2217777.64
н215	626360.79	2217772.41
н216	626365.74	2217762.68
н217	626419.07	2217682.47
н218	626428.36	2217688.05
н219	626443.21	2217666.68
н220	626473.99	2217627.48

Изм.	Кол.уч.	Лист	№ док.	Подпись	Дата

01222/20-ПМТ.ОЧ

Лист

11

н161	626483.74	2217613.31
н160	626486.42	2217616.46
3У10 – 785 м2		
н188	626299.43	2217884.56
н189	626308.83	2217889.48
н190	626308.34	2217893.73
н191	626304.37	2217891.65
н192	626303.10	2217894.68
н193	626307.79	2217896.97
н194	626284.62	2217992.09
н195	626283.46	2218039.88
н196	626290.62	2218040.32
н197	626294.27	2218041.23
н198	626293.83	2218044.56
н199	626282.91	2218045.85
н200	626281.48	2218044.52
н201	626280.02	2218043.96
н202	626279.41	2218042.44
н203	626280.76	2217991.24
н204	626303.14	2217899.19
н205	626297.95	2217896.68
н206	626300.83	2217889.79
н207	626294.08	2217886.27
н210	626300.44	2217874.25
н209	626303.89	2217876.10
н188	626299.43	2217884.56
3У11 – 620 м2		
н221	626313.30	2217891.82
н223	626442.95	2217959.71
н224	626448.98	2217968.14
н225	626446.06	2217970.75
н226	626440.60	2217962.99
н222	626312.21	2217895.75
н221	626313.30	2217891.82
3У12 – 930 м2		
н227	626451.94	2217972.29
н228	626459.66	2217983.09
н229	626465.21	2217979.36
н230	626466.91	2217983.09
н231	626462.49	2217985.96
н233	626513.52	2218099.99
н234	626519.76	2218097.11
н235	626521.28	2218100.34
н236	626511.27	2218104.73
н237	626504.33	2218107.67
н238	626508.83	2218124.17
н239	626502.82	2218128.09

Изм.	Кол.уч.	Лист	№ док.	Подпись	Дата

01222/20-ПМТ.ОЧ

Лист

12

16	626494.12	2218131.83
н245	626493.11	2218129.49
н246	626504.22	2218122.43
н247	626499.85	2218105.30
н248	626509.64	2218101.04
н249	626503.57	2218087.48
н250	626494.03	2218091.78
н251	626492.42	2218088.12
н252	626501.94	2218083.85
н253	626494.49	2218067.24
н254	626477.01	2218074.60
н255	626476.60	2218073.62
17	626486.83	2218069.17
н257	626485.71	2218066.62
н258	626492.86	2218063.56
н259	626483.50	2218042.94
н260	626478.28	2218045.05
н261	626477.47	2218047.63
н264	626475.32	2218042.59
н265	626475.42	2218042.29
н266	626482.03	2218039.36
н267	626472.77	2218018.67
н268	626469.31	2218020.21
н271	626467.65	2218016.61
н272	626471.16	2218015.06
н273	626464.96	2218001.22
н274	626461.48	2218002.77
н277	626459.83	2217999.15
н278	626463.34	2217997.61
н279	626459.14	2217988.21
н280	626458.60	2217988.58
н232	626448.77	2217974.61
н227	626451.94	2217972.29
3У13 – 2693 м2		
н281	626475.27	2217972.60
н283	626511.80	2217948.08
н284	626590.52	2217957.68
н285	626626.56	2217971.37
н286	626628.29	2217967.32
н287	626631.85	2217968.95
н288	626630.20	2217972.75
н289	626674.59	2217988.25
н290	626712.34	2218005.75
н291	626713.39	2218007.63
н292	626676.76	2218088.83
н293	626683.15	2218104.33
н294	626691.73	2218100.76

Изм.	Кол.уч.	Лист	№ док.	Подпись	Дата

01222/20-ПМТ.ОЧ

Лист

13

н297	626693.35	2218104.42
н298	626684.64	2218108.07
н299	626702.97	2218152.59
н300	626708.24	2218150.08
н301	626703.75	2218139.82
н302	626703.75	2218138.35
н303	626704.61	2218137.34
н304	626706.00	2218137.10
н305	626707.19	2218137.77
н306	626707.89	2218137.46
н309	626709.48	2218141.15
н310	626708.80	2218141.44
н311	626709.55	2218143.12
н312	626710.20	2218142.83
н315	626711.79	2218146.50
н316	626711.17	2218146.78
н317	626713.49	2218152.07
н318	626704.50	2218156.31
н319	626716.12	2218184.53
н320	626726.45	2218180.25
н321	626721.62	2218169.40
н322	626721.73	2218167.80
н323	626722.95	2218166.80
н324	626724.56	2218167.02
н325	626725.50	2218168.39
н326	626731.66	2218182.36
н327	626717.63	2218188.18
н328	626721.01	2218196.39
н329	626751.24	2218185.24
н330	626757.73	2218200.96
н331	626754.02	2218202.39
н332	626751.67	2218196.60
н333	626748.75	2218197.80
н334	626747.26	2218194.09
н335	626750.17	2218192.89
н336	626749.11	2218190.25
н337	626722.52	2218200.08
н338	626733.87	2218228.12
н339	626733.83	2218229.76
18	626732.23	2218230.92
19	626721.08	2218204.54
н348	626720.18	2218204.90
н349	626711.26	2218183.24
н350	626705.23	2218185.72
н351	626703.09	2218180.54
н352	626709.14	2218178.07
н353	626701.57	2218159.71

						01222/20-ПМТ.ОЧ	Лист
Изм.	Кол.уч.	Лист	№ док.	Подпись	Дата		14

н354	626682.39	2218167.38
н355	626681.98	2218166.40
20	626698.30	2218159.90
н359	626697.12	2218157.23
н360	626700.08	2218156.06
н361	626689.09	2218129.35
н362	626670.07	2218136.93
н363	626669.29	2218135.38
21	626684.75	2218128.59
н367	626684.08	2218127.01
н368	626682.58	2218123.50
н369	626686.09	2218122.08
н370	626672.31	2218089.59
н371	626708.58	2218008.43
н372	626672.66	2217991.79
н373	626635.15	2217978.96
н374	626633.51	2217983.06
н377	626629.78	2217981.66
н378	626631.45	2217977.50
н379	626609.98	2217969.33
н380	626594.67	2218003.96
н381	626590.97	2218002.43
н382	626606.26	2217967.91
н383	626589.60	2217961.57
н384	626512.78	2217952.16
н282	626476.95	2217976.24
н281	626475.27	2217972.60
3У14 – 567 м2		
н385	626530.65	2218092.09
н386	626540.86	2218087.39
н387	626549.14	2218103.45
н388	626560.85	2218097.65
н389	626552.01	2218078.87
н390	626554.72	2218077.51
н399	626565.32	2218099.76
н400	626550.96	2218106.98
н401	626558.91	2218122.38
н402	626571.83	2218115.69
н405	626573.60	2218119.27
н406	626560.74	2218125.93
н407	626568.93	2218141.79
н408	626581.96	2218136.18
23	626583.00	2218138.28
н412	626598.43	2218130.66
н413	626599.39	2218132.96
н414	626581.08	2218140.89
22	626580.61	2218139.95

Изм.	Кол.уч.	Лист	№ док.	Подпись	Дата

01222/20-ПМТ.ОЧ

Лист

15

н415	626570.89	2218145.59
н416	626567.38	2218147.62
н417	626539.01	2218092.67
н459	626532.28	2218095.58
н385	626530.65	2218092.09
3У15 – 1658 м2		
н418	626573.45	2218150.55
н420	626593.38	2218189.17
н421	626608.40	2218180.89
н422	626610.13	2218184.49
н423	626595.20	2218192.70
н424	626620.20	2218241.14
н425	626628.57	2218236.64
н432	626630.35	2218240.24
н433	626622.03	2218244.70
н434	626624.82	2218250.11
н435	626633.14	2218245.88
24	626633.38	2218246.37
н443	626635.16	2218245.64
н441	626636.56	2218248.59
н442	626626.63	2218253.61
н444	626639.02	2218277.62
н445	626647.16	2218271.47
25	626648.87	2218275.08
н450	626640.88	2218281.23
н451	626654.04	2218306.70
н452	626673.00	2218296.71
н453	626670.64	2218291.46
н454	626673.99	2218289.69
н455	626678.34	2218298.43
н456	626655.67	2218310.38
н457	626658.10	2218315.86
н458	626666.55	2218311.32
26	626667.06	2218311.98
н464	626668.41	2218314.90
н465	626659.71	2218319.49
н466	626666.95	2218335.82
н467	626679.49	2218327.85
н468	626681.69	2218331.18
н469	626668.59	2218339.52
н470	626672.00	2218347.23
н471	626696.21	2218335.03
н472	626699.62	2218342.02
н473	626696.25	2218343.91
н474	626694.54	2218340.33
н475	626673.62	2218350.88
н476	626684.84	2218376.15

						01222/20-ПМТ.ОЧ	Лист
Изм.	Кол.уч.	Лист	№ док.	Подпись	Дата		16

н477	626701.78	2218368.83
н482	626703.42	2218372.44
н483	626686.26	2218379.86
н484	626685.53	2218381.34
н485	626683.95	2218381.78
н486	626682.55	2218380.91
н487	626669.51	2218351.50
н488	626650.43	2218308.43
н489	626583.69	2218179.23
н490	626579.72	2218181.21
н491	626577.78	2218177.70
н492	626581.87	2218175.68
н419	626569.93	2218152.55
н418	626573.45	2218150.55
3У16 – 1712 м2		
н495	626566.29	2218187.91
н496	626611.71	2218278.90
н497	626654.48	2218382.08
н498	626651.14	2218384.44
н499	626640.91	2218359.77
н500	626605.25	2218371.49
н505	626601.59	2218372.71
н506	626601.05	2218372.88
н507	626595.43	2218361.25
н508	626601.15	2218358.63
н509	626602.87	2218362.30
н510	626600.82	2218363.24
н511	626603.18	2218368.14
н512	626639.37	2218356.07
н513	626623.96	2218318.89
н514	626582.45	2218337.24
н515	626576.32	2218323.75
н516	626580.07	2218321.93
н517	626581.01	2218324.15
н518	626585.32	2218322.11
н519	626586.95	2218325.76
н520	626582.62	2218327.83
н521	626584.39	2218331.89
н522	626622.44	2218315.20
н523	626608.06	2218280.52
н524	626596.29	2218257.83
н525	626563.44	2218272.30
н526	626566.95	2218280.57
н527	626563.31	2218282.02
н528	626559.82	2218273.93
н529	626556.46	2218275.39
н530	626554.75	2218271.93

						01222/20-ПМТ.ОЧ	Лист
Изм.	Кол.уч.	Лист	№ док.	Подпись	Дата		17

н531	626555.85	2218271.35
н532	626549.43	2218256.78
н533	626555.62	2218254.11
н534	626557.18	2218257.79
н535	626554.74	2218258.92
н536	626559.46	2218269.64
н537	626594.94	2218254.20
н538	626563.48	2218191.12
н539	626542.40	2218200.63
н559	626540.26	2218197.33
н560	626561.66	2218187.64
н561	626560.88	2218186.04
н494	626566.11	2218183.46
н493	626568.12	2218187.00
н495	626566.29	2218187.91
3У17 – 131 м2		
н549	626524.73	2218201.19
н550	626512.62	2218174.47
н551	626517.97	2218171.84
н552	626519.65	2218175.47
н553	626517.86	2218176.36
н554	626522.13	2218185.78
н555	626523.83	2218184.99
н556	626525.43	2218188.65
н557	626523.74	2218189.43
н558	626528.10	2218199.09
н549	626524.73	2218201.19
3У18 – 379 м2		
н565	626656.47	2218386.86
н567	626670.22	2218420.05
н568	626656.96	2218444.63
н569	626646.09	2218449.17
н570	626644.57	2218445.69
н571	626646.30	2218444.93
н572	626645.44	2218443.03
28	626648.76	2218441.49
н575	626648.95	2218441.06
н576	626649.95	2218443.33
н577	626654.06	2218441.54
н578	626665.79	2218419.75
н579	626660.46	2218406.94
н580	626641.31	2218414.79
н583	626639.66	2218411.10
н584	626658.93	2218403.25
н566	626653.12	2218389.22
н565	626656.47	2218386.86
3У19 – 21 м2		

						01222/20-ПМТ.ОЧ	Лист
							18
Изм.	Кол.уч.	Лист	№ док.	Подпись	Дата		

н585	626632.82	2217956.73
н586	626634.94	2217951.78
н587	626638.53	2217953.53
н588	626636.42	2217958.41
н585	626632.82	2217956.73
3У20 – 3016 м2		
н599	626188.68	2217258.86
н10	626180.29	2217258.59
н11	626224.06	2217259.98
н12	626223.18	2217310.51
н13	626274.05	2217315.51
н14	626397.36	2217449.53
н15	626405.27	2217460.28
н16	626403.07	2217464.01
н17	626374.54	2217487.24
н18	626349.72	2217479.14
н19	626350.98	2217475.34
н20	626373.61	2217482.81
н21	626400.70	2217460.78
н22	626394.39	2217452.21
н23	626272.30	2217319.34
н24	626224.61	2217314.63
н25	626206.16	2217422.67
н26	626198.52	2217480.80
н27	626185.11	2217539.31
н28	626186.09	2217539.58
н31	626185.06	2217543.47
н32	626184.22	2217543.23
н33	626179.33	2217564.54
н34	626185.70	2217566.13
н35	626184.73	2217570.01
н36	626178.47	2217568.32
н37	626173.56	2217591.14
н42	626172.63	2217595.01
1	626170.76	2217602.84
2	626166.76	2217619.67
н43	626142.03	2217725.70
3	626142.24	2217709.52
4	626161.55	2217630.38
5	626179.49	2217550.68
6	626192.93	2217490.99
н44	626194.10	2217482.26
н45	626194.55	2217480.31
н46	626202.19	2217422.17
н47	626207.25	2217392.52
н48	626202.15	2217391.52
н49	626202.42	2217387.54

н50	626207.92	2217388.60
н51	626219.01	2217323.70
7	626221.10	2217323.70
8	626221.37	2217320.32
н52	626219.64	2217319.96
н53	626220.62	2217314.25
н54	626219.03	2217314.08
н55	626219.95	2217263.92
н600	626188.68	2217262.85
н599	626188.68	2217258.86
3У21 – 628 м2		
н590	626429.91	2217493.80
н152	626500.23	2217589.44
н153	626504.05	2217586.34
н154	626518.15	2217595.38
н155	626517.58	2217596.29
12	626508.82	2217590.96
н157	626507.31	2217593.18
н158	626504.32	2217591.33
н159	626502.95	2217592.44
н160	626486.42	2217616.46
н161	626483.74	2217613.31
н162	626497.78	2217592.89
н591	626430.08	2217500.76
н590	626429.91	2217493.80
3У22 – 307 м2		
н597	626186.12	2217114.64
н593	626183.01	2217191.36
н596	626179.00	2217192.14
н598	626182.13	2217114.60
н597	626186.12	2217114.64
3У23 – 302 м2		
н594	626182.86	2217195.06
н10	626180.29	2217258.59
н599	626188.68	2217258.86
н600	626188.68	2217262.85
н56	626176.16	2217262.42
н595	626178.88	2217195.07
н594	626182.86	2217195.06
52:08:0010537:736/чзү1 – 38 м2		
н28	626186.09	2217539.58
н29	626195.23	2217542.14
н30	626194.11	2217546.08
н31	626185.06	2217543.47
н28	626186.09	2217539.58
52:08:0010537:691/чзү1 – 54 м2		
н37	626173.56	2217591.14

Изм.	Кол.уч.	Лист	№ док.	Подпись	Дата

01222/20-ПМТ.ОЧ

Лист

20

						01222/20-ПМТ.ОЧ	Лист
							21
Изм.	Кол.уч.	Лист	№ док.	Подпись	Дата		

н72	626145.02	2217695.42
н73	626135.17	2217692.93
н74	626136.12	2217689.01
н75	626145.94	2217691.51
н76	626153.11	2217660.89
н77	626143.75	2217658.50
н78	626144.73	2217654.73
н79	626154.02	2217656.99
н80	626176.70	2217558.20
н81	626167.39	2217555.82
н82	626168.25	2217551.90
н83	626177.61	2217554.27
н44	626194.10	2217482.26
6	626192.93	2217490.99
5	626179.49	2217550.68
4	626161.55	2217630.38
3	626142.24	2217709.52
н43	626142.03	2217725.70
52:08:0010537:592/чзү1 – 10 м2		
н93	626127.31	2217689.96
н94	626127.06	2217690.90
н95	626116.24	2217688.12
н96	626116.55	2217687.26
н93	626127.31	2217689.96
52:08:0010537:399/чзү1 – 29 м2		
н99	626139.81	2217756.83
н100	626138.50	2217760.81
н101	626134.06	2217759.70
н102	626132.72	2217765.29
н103	626131.19	2217764.86
10	626135.04	2217755.40
н99	626139.81	2217756.83
52:08:0010537:593/чзү1 – 38 м2		
н115	625992.49	2218191.77
н116	626001.76	2218194.56
н117	626000.68	2218198.23
н118	625990.86	2218195.36
н115	625992.49	2218191.77
52:08:0010531:472/чзү1 – 126 м2		
н129	625811.05	2217858.48
н130	625779.12	2217853.54
н133	625780.46	2217849.75
н134	625811.62	2217854.57
н129	625811.05	2217858.48
52:08:0010531:203/чзү1 – 442 м2		
н130	625779.12	2217853.54
н131	625668.85	2217836.50

Изм.	Кол.уч.	Лист	№ док.	Подпись	Дата

01222/20-ПМТ.ОЧ

Лист

22

н132	625670.01	2217832.66
н133	625780.46	2217849.75
н130	625779.12	2217853.54
52:08:0010537:732/чзү4 – 85 м2		
н146	626140.09	2217755.54
11	626139.96	2217755.50
н151	626136.00	2217755.06
н147	626143.24	2217733.37
н150	626146.20	2217737.25
н146	626140.09	2217755.54
52:08:0010537:27/чзү1 – 19 м2		
н147	626143.24	2217733.37
н148	626144.32	2217730.12
н149	626148.05	2217731.58
н150	626146.20	2217737.25
н147	626143.24	2217733.37
52:08:0010537:621/чзү1 – 28 м2		
н155	626517.58	2217596.29
н156	626516.10	2217598.63
н157	626507.31	2217593.18
12	626508.82	2217590.96
н155	626517.58	2217596.29
52:08:0010537:212(2)/чзү1 – 82 м2		
н178	626377.58	2217765.06
н179	626395.23	2217775.33
н180	626393.27	2217778.74
н181	626375.63	2217768.63
н178	626377.58	2217765.06
52:08:0010537:732/чзү5 – 50 м2		
н208	626309.87	2217864.78
н209	626303.89	2217876.10
н210	626300.44	2217874.25
н211	626306.38	2217863.00
н208	626309.87	2217864.78
52:08:0010537:732/чзү6 – 19 м2		
н221	626313.30	2217891.82
н222	626312.21	2217895.75
н190	626308.34	2217893.73
н189	626308.83	2217889.48
н221	626313.30	2217891.82
52:08:0010537:732/чзү7 – 19 м2		
н224	626448.98	2217968.14
н227	626451.94	2217972.29
н232	626448.77	2217974.61
н225	626446.06	2217970.75
н224	626448.98	2217968.14
52:08:0010537:755/чзү1 – 68 м2		

н239	626502.82	2218128.09
н240	626497.84	2218131.21
н241	626502.23	2218140.74
н242	626504.16	2218139.83
н243	626505.69	2218143.35
н244	626500.31	2218145.83
16	626494.12	2218131.83
н239	626502.82	2218128.09
52:08:0010537:55/чзү1 – 31 м2		
17	626486.83	2218069.17
н255	626476.60	2218073.62
н256	626475.49	2218070.99
н257	626485.71	2218066.62
17	626486.83	2218069.17
52:08:0010537:56/чзү1 – 16 м2		
н261	626477.47	2218047.63
н262	626476.49	2218050.73
н263	626473.62	2218047.98
н264	626475.32	2218042.59
н261	626477.47	2218047.63
52:08:0010537:270/чзү1 – 62 м2		
н268	626469.31	2218020.21
н269	626455.19	2218026.50
н270	626453.52	2218022.85
н271	626467.65	2218016.61
н268	626469.31	2218020.21
52:08:0010537:270(1)/чзү1 – 27 м2		
н274	626461.48	2218002.77
н275	626455.34	2218005.47
н276	626453.68	2218001.83
н277	626459.83	2217999.15
н274	626461.48	2218002.77
52:08:0010537:732/чзү1 – 49 м2		
н281	626475.27	2217972.60
н282	626476.95	2217976.24
н230	626466.91	2217983.09
н229	626465.21	2217979.36
н281	626475.27	2217972.60
52:08:0010537:870/чзү1 – 15 м2		
н294	626691.73	2218100.76
н295	626695.30	2218099.27
н296	626696.70	2218103.02
н297	626693.35	2218104.42
н294	626691.73	2218100.76
52:08:0010537:675/чзү1 – 15 м2		
н306	626707.89	2218137.46
н307	626711.30	2218136.00

Изм.	Кол.уч.	Лист	№ док.	Подпись	Дата

01222/20-ПМТ.ОЧ

Лист

24

н308	626712.99	2218139.62
н309	626709.48	2218141.15
н306	626707.89	2218137.46
52:08:0010537:675/чзү2 – 15 м2		
н312	626710.20	2218142.83
н313	626713.56	2218141.32
н314	626715.31	2218144.93
н315	626711.79	2218146.50
н312	626710.20	2218142.83
52:08:0010537:758/чзү1 – 79 м2		
18	626732.23	2218230.92
н340	626730.96	2218230.52
н341	626725.32	2218232.74
н342	626723.77	2218229.06
н343	626729.27	2218226.86
н344	626727.48	2218222.59
н345	626721.21	2218223.85
н346	626720.10	2218220.01
н347	626725.92	2218218.83
н348	626720.18	2218204.90
19	626721.08	2218204.54
18	626732.23	2218230.92
52:08:0010537:756/чзү1 – 82 м2		
20	626698.30	2218159.90
н355	626681.98	2218166.40
н356	626677.65	2218156.97
н357	626681.33	2218155.17
н358	626684.32	2218162.30
н359	626697.12	2218157.23
20	626698.30	2218159.90
52:08:0010537:676/чзү1 – 51 м2		
21	626684.75	2218128.59
н363	626669.29	2218135.38
н364	626666.35	2218129.87
н365	626670.04	2218128.08
н366	626671.72	2218131.79
н367	626684.08	2218127.01
21	626684.75	2218128.59
52:08:0010537:676/чзү2 – 47 м2		
н374	626633.51	2217983.06
н375	626629.13	2217994.03
н376	626625.39	2217992.60
н377	626629.78	2217981.66
н374	626633.51	2217983.06
52:08:0010537:732/чзү9 – 44 м2		
н235	626521.28	2218100.34
н234	626519.76	2218097.11

						01222/20-ПМТ.ОЧ	Лист
							25
Изм.	Кол.уч.	Лист	№ док.	Подпись	Дата		

н385	626530.65	2218092.09
н386	626532.28	2218095.58
н235	626521.28	2218100.34
52:08:0010537:869/чзү1 – 42 м2		
н390	626554.72	2218077.51
н391	626557.70	2218076.00
н392	626559.43	2218079.67
н393	626557.23	2218080.66
н394	626564.10	2218095.36
н395	626566.52	2218094.15
н396	626568.33	2218097.72
н397	626565.89	2218098.97
н398	626566.07	2218099.38
н399	626565.32	2218099.76
н390	626554.72	2218077.51
52:08:0010537:739/чзү1 – 19 м2		
н402	626571.83	2218115.69
н403	626575.87	2218113.59
н404	626577.78	2218117.10
н405	626573.60	2218119.27
н402	626571.83	2218115.69
52:08:0010537:739/чзү2 – 66 м2		
23	626583.00	2218138.28
н408	626581.96	2218136.18
н409	626594.22	2218130.90
н410	626590.79	2218123.73
н411	626594.84	2218122.08
н412	626598.43	2218130.66
23	626583.00	2218138.28
52:08:0010537:732/чзү10 – 23 м2		
н415	626570.89	2218145.59
н418	626573.45	2218150.55
н419	626569.93	2218152.55
н416	626567.38	2218147.62
н415	626570.89	2218145.59
52:08:0010537:383/чзү1 – 123 м2		
н425	626628.57	2218236.64
н426	626643.95	2218228.38
н427	626642.53	2218225.27
н428	626640.77	2218226.12
н429	626639.01	2218222.53
н430	626644.45	2218219.93
н431	626649.13	2218230.22
н432	626630.35	2218240.24
н425	626628.57	2218236.64
52:08:0010537:383/чзү2 – 22 м2		
н435	626633.14	2218245.88

Изм.	Кол.уч.	Лист	№ док.	Подпись	Дата

01222/20-ПМТ.ОЧ

Лист

26

н436	626648.96	2218237.84
н437	626649.91	2218239.58
н443	626635.16	2218245.64
24	626633.38	2218246.37
н435	626633.14	2218245.88
52:08:0010537:37/чзү1 – 64 м2		
н437	626649.91	2218239.58
н438	626653.47	2218246.05
н439	626649.90	2218248.01
н440	626647.41	2218243.17
н441	626636.56	2218248.59
н443	626635.16	2218245.64
н437	626649.91	2218239.58
52:08:0010537:38/чзү1 – 93 м2		
н445	626647.16	2218271.47
н446	626657.36	2218263.80
н447	626654.16	2218257.14
н448	626657.61	2218255.40
н449	626662.31	2218264.91
25	626648.87	2218275.08
н445	626647.16	2218271.47
52:08:0010537:388/чзү1 – 86 м2		
н458	626666.55	2218311.32
н460	626680.38	2218303.90
н461	626685.03	2218312.44
н462	626681.53	2218314.30
н463	626678.82	2218309.35
н464	626668.41	2218314.90
26	626667.06	2218311.98
н458	626666.55	2218311.32
52:08:0010537:43/чзү1 – 63 м2		
н477	626701.78	2218368.83
н478	626706.41	2218366.83
н479	626703.67	2218360.49
н480	626707.23	2218358.75
н481	626711.59	2218368.91
н482	626703.42	2218372.44
н477	626701.78	2218368.83
52:08:0010537:732/чзү11 – 52 м2		
н491	626577.78	2218177.70
н490	626579.72	2218181.21
н493	626568.12	2218187.00
н494	626566.11	2218183.46
н491	626577.78	2218177.70
52:08:0010537:132/чзү1 – 110 м2		
н500	626605.25	2218371.49
н501	626614.97	2218393.40

Изм.	Кол.уч.	Лист	№ док.	Подпись	Дата

01222/20-ПМТ.ОЧ

Лист

27

н502	626615.53	2218393.13
н503	626617.20	2218396.77
н504	626613.14	2218398.57
н505	626601.59	2218372.71
н500	626605.25	2218371.49
52:08:0010537:379/чзү1 – 124 м2		
н539	626542.40	2218200.63
н540	626533.05	2218204.86
н562	626537.88	2218215.20
н563	626534.15	2218216.47
н545	626529.50	2218206.48
н546	626526.51	2218207.84
н547	626524.65	2218204.13
н548	626525.80	2218203.56
н549	626524.73	2218201.19
н558	626528.10	2218199.09
н564	626529.50	2218202.21
н559	626540.26	2218197.33
н539	626542.40	2218200.63
52:08:0010537:735(1)/чзү1 – 43 м2		
н562	626537.88	2218215.20
н541	626540.21	2218220.20
н542	626541.28	2218219.70
н543	626542.96	2218223.33
н544	626538.34	2218225.51
н563	626534.15	2218216.47
н562	626537.88	2218215.20
52:08:0010537:732/чзү12 – 21 м2		
н497	626654.48	2218382.08
н565	626656.47	2218386.86
н566	626653.12	2218389.22
н498	626651.14	2218384.44
н497	626654.48	2218382.08
52:08:0010537:757/чзү2 – 15 м2		
н572	626645.44	2218443.03
н573	626643.90	2218439.65
н574	626647.48	2218437.72
н575	626648.95	2218441.06
28	626648.76	2218441.49
н572	626645.44	2218443.03
52:08:0010537:757/чзү1 – 29 м2		
н580	626641.31	2218414.79
н581	626634.56	2218417.49
н582	626633.14	2218413.75
н583	626639.66	2218411.10
н580	626641.31	2218414.79
52:08:0010537:732/чзү1 – 45 м2		

н286	626628.29	2217967.32
н585	626632.82	2217956.73
н588	626636.42	2217958.41
н287	626631.85	2217968.95
н286	626628.29	2217967.32

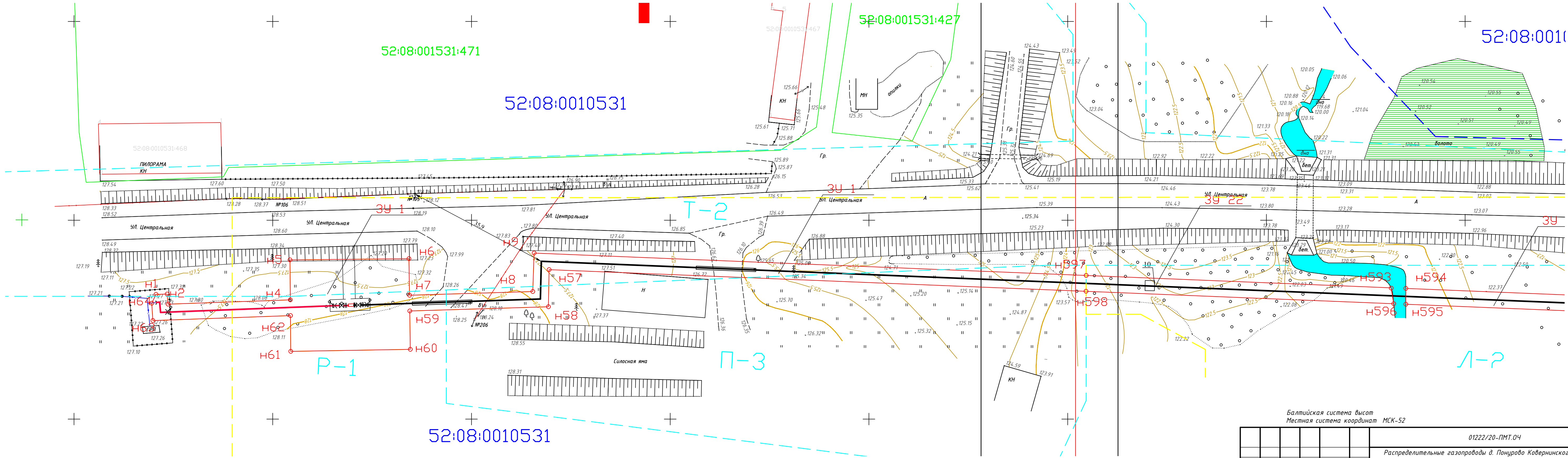
Проектом межевания территории предполагается образование земельных участков (ЗУ1-ЗУ23) площадью 20072 м².

Зона устанавливаемых сервитутов, площадью 3379 м²,

К территориям общего пользования будет отнесено 20072 м², к зоне действия публичных сервитутов – 3379 м².

						01222/20-ПМТ.ОЧ	Лист
							29
Изм.	Кол.уч.	Лист	№ док.	Подпись	Дата		

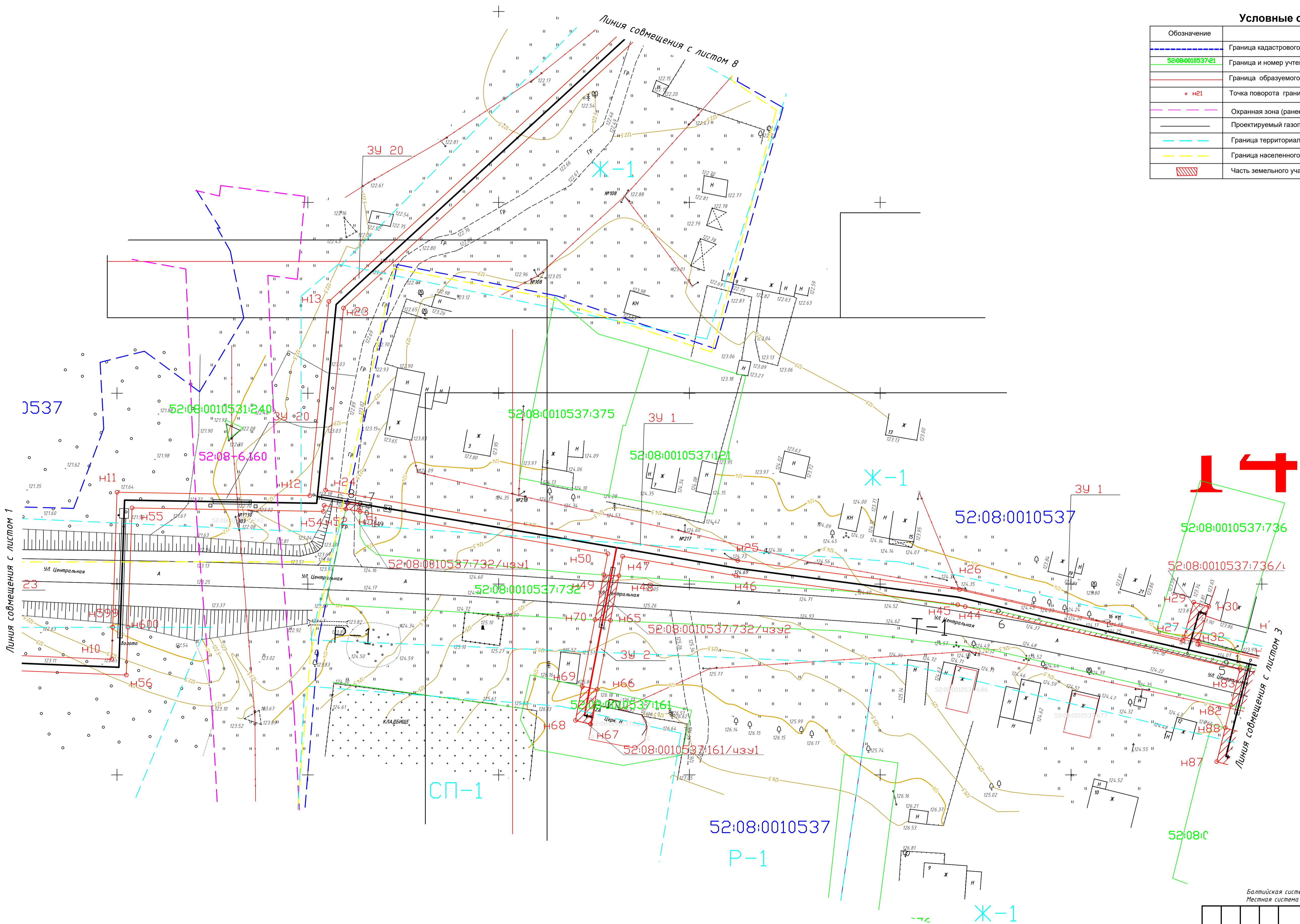
Создано	
Вашим инв. №	
Подпись и дата	





Балтийская система высот Местная система координат МСК-52					
01222/20-ПМТ.04					
Распределительные газопроводы д. Понурово Ковернинского района Нижегородской области					
Изм.	Кол.уч.	Лист	Изд.	Подпись	Дата
Разраб.	Кривов И.				03.12.20
д. Понурово, Ковернинский р-н, Нижегородской обл.				Стадия	Лист
				И	1
Проект межевания территории (основная часть)				Листов	
				12	
Н.контр.	Полетаева			000 "АктивПроект"	
ГИП	Кривов С.				

Линия совмещения с листом 2

Условные обозначения	
Обозначение	Наименование
	Граница кадастрового квартала
	Граница и номер учтенных земельных участков
	Граница образуемого земельного участка
	Точка поворота границы земельного участка
	Охранная зона (ранее учтенная)
	Проектируемый газопровод
	Граница территориальной зоны
	Граница населенного пункта
	Часть земельного участка

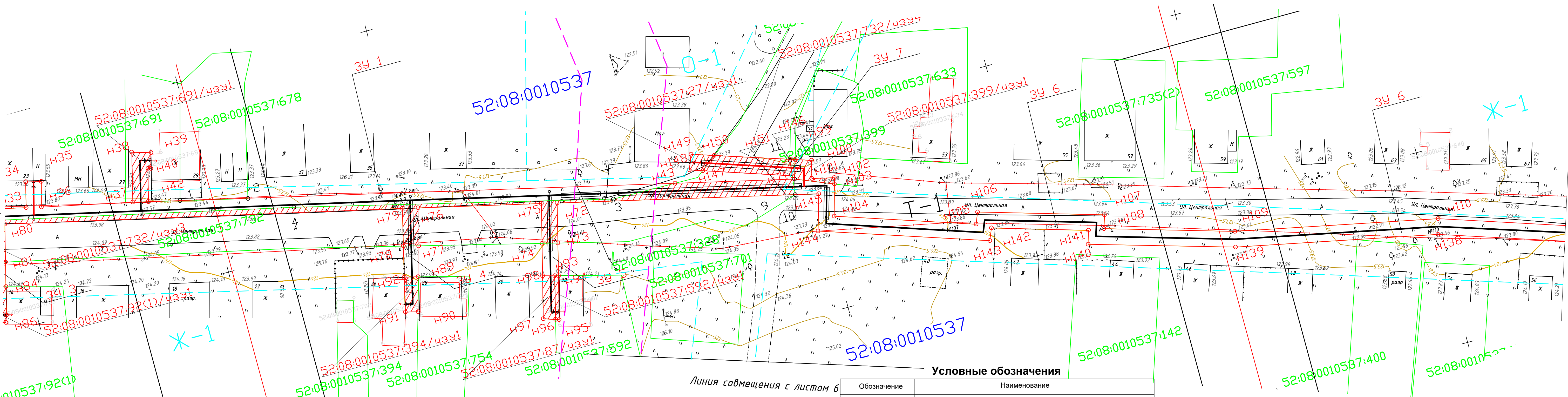


Балтийская система высот
Местная система координат МСК-52

						01222/20-ПМТ.04			
						Распределительные газопроводы д. Понурово Ковернинского района Нижегородской области			
Изм.	Жол.уч.	Лист	Издк.	Подпись	Дата	д. Понурово, Ковернинский р-н, Нижегородской обл.	Стадия	Лист	Листов
Разраб.		Кривой И.			03.12.20		И	2	12
Н.контр.	Полетаева				03.12.20	Проект межевания территории (основная часть)	ООО "АктивПроект"		
ГИП		Кривой С.			03.12.20				

Согласовано	
Взам. инв. №	
Подпись и дата	




Линия совмещения с листом 2



Линия совмещения с листом 6

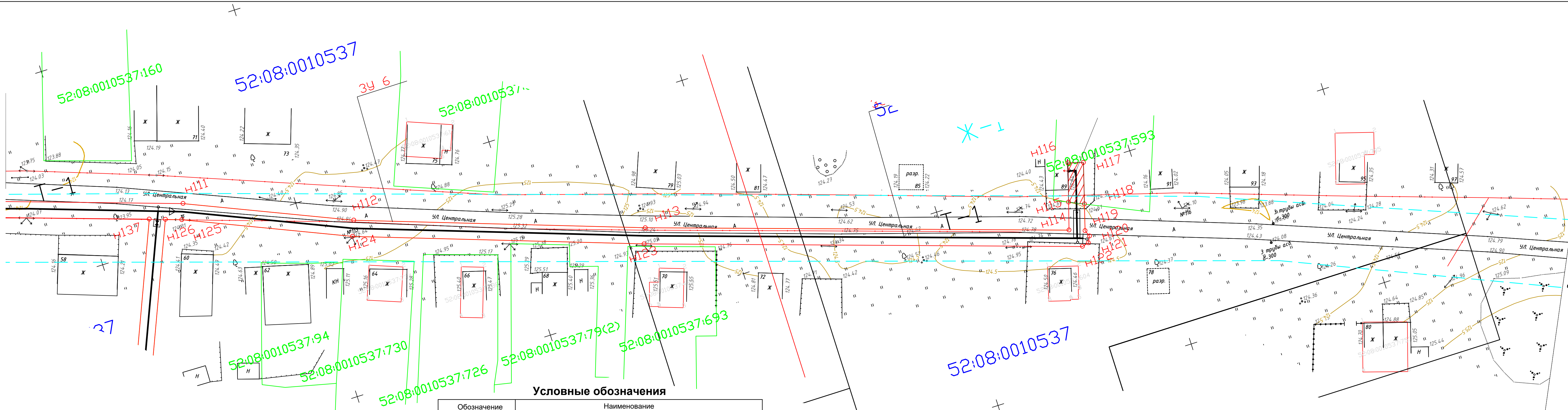
Условные обозначения	
Обозначение	Наименование
	Граница кадастрового квартала
	Граница и номер учтенных земельных участков
	Граница образуемого земельного участка
	Точка поворота границы земельного участка
	Охранная зона (ранее учтенная)
	Проектируемый газопровод
	Граница территориальной зоны
	Граница населенного пункта
	Часть земельного участка

Балтийская система высот
Местная система координат МСК-52

						01222/20-ПМТ.04			
						Распределительные газопроводы д. Понурово Ковернинского района Нижегородской области			
Изм.	Кол.уч.	Лист	Ндок.	Подпись	Дата	д. Понурово, Ковернинский р-н, Нижегородской обл.	Стадия	Лист	Листов
Разраб.		Кривов И.			03.12.20		И	3	12
						Проект межевания территории (основная часть)	ООО "АктивПроект"		
Н.контр.	Полетаева				03.12.20				
ГИП		Кривов С.			03.12.20				

Линия совмещения с листом 4




Линия совмещения с листом 3



Линия совмещения с листом 5

Условные обозначения	
Обозначение	Наименование
	Граница кадастрового квартала
	Граница и номер учтенных земельных участков
	Граница образуемого земельного участка
	Точка поворота границы земельного участка
	Охранная зона (ранее учтенная)
	Проектируемый газопровод
	Граница территориальной зоны
	Граница населенного пункта
	Часть земельного участка

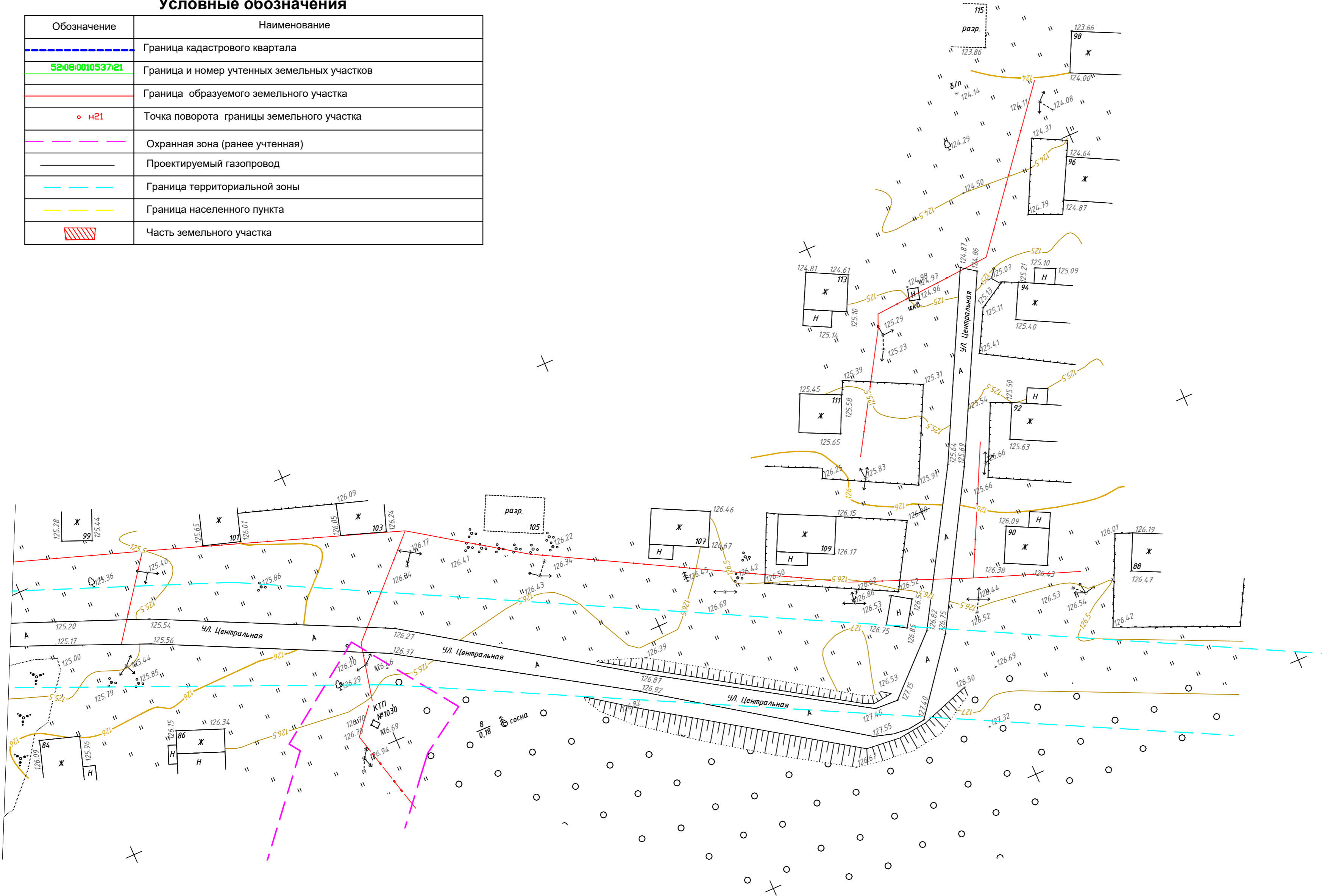
Балтийская система высот
Местная система координат МСК-52

						01222/20-ПМТ.04			
						Распределительные газопроводы д. Понурово Ковернинского района Нижегородской области			
Изм.	Кол.уч.	Лист	Инд.	Подпись	Дата	д. Понурово, Ковернинский р-н, Нижегородской обл.	Стадия	Лист	Листов
Разраб.		Кривов И.			03.12.20		И	4	12
Н.контр.	Полетаева				03.12.20	Проект межевания территории (основная часть)	ООО "АктивПроект"		
ГИП	Кривов С.				03.12.20				

Условные обозначения

Обозначение	Наименование
	Граница кадастрового квартала
	Граница и номер учтенных земельных участков
	Граница образуемого земельного участка
	Точка поворота границы земельного участка
	Охранная зона (ранее учтенная)
	Проектируемый газопровод
	Граница территориальной зоны
	Граница населенного пункта
	Часть земельного участка

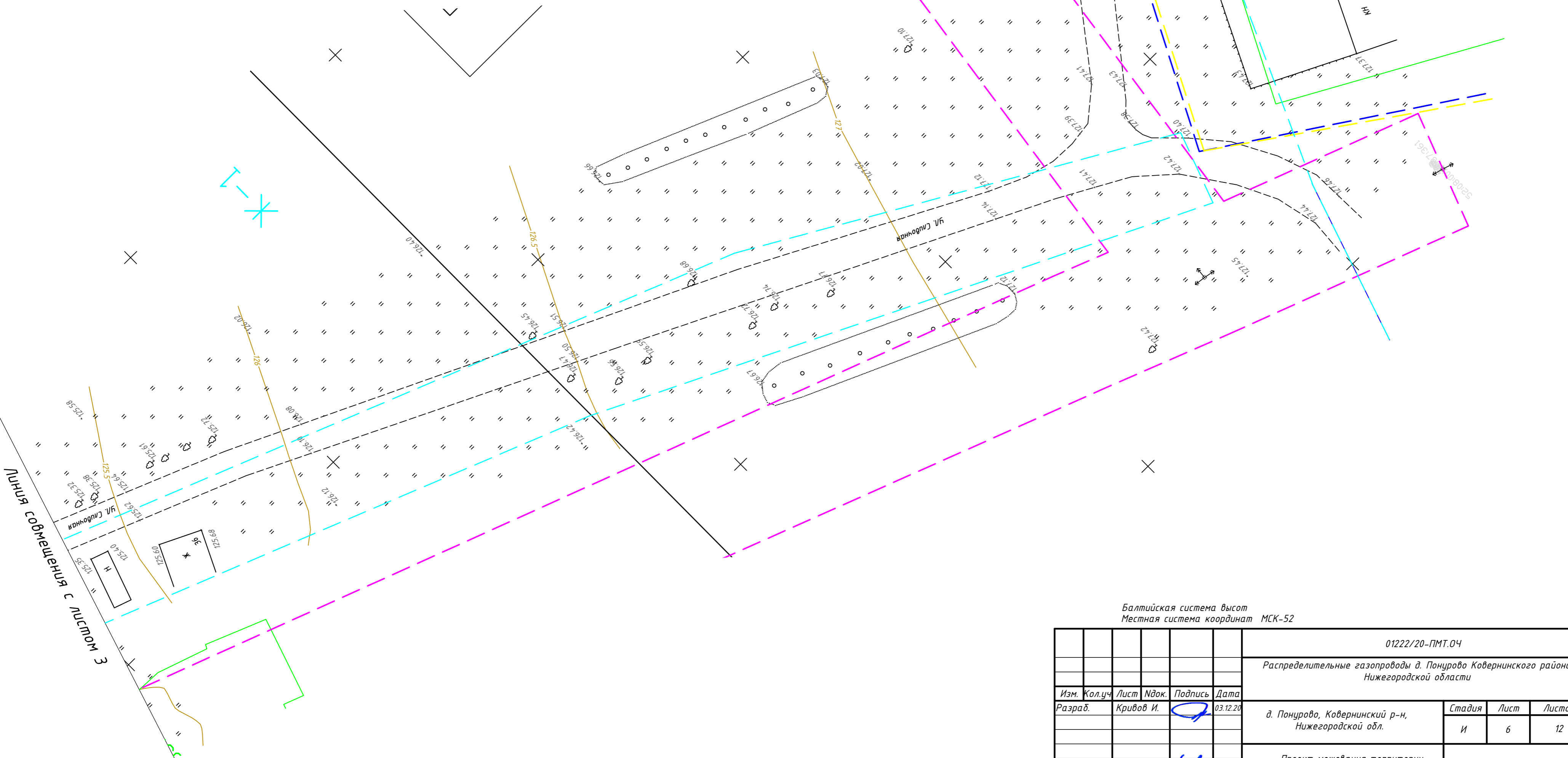
Линия совмещения с листом 4



Балтийская система высот
Местная система координат МСК-52

						01222/20-ПМТ.04			
						Распределительные газопроводы д. Понурово Ковернинского района Нижегородской области			
Изм.	Кол.уч.	Лист	Идент.	Подпись	Дата	д. Понурово, Ковернинский р-н, Нижегородской обл.	Стадия	Лист	Листов
Разраб.		Кривов И.			03.12.20		И	5	12
Н.контр.		Полетаева			03.12.20	Проект межевания территории (основная часть)	ООО "АктивПроект"		
ГИП		Кривов С.			03.12.20				

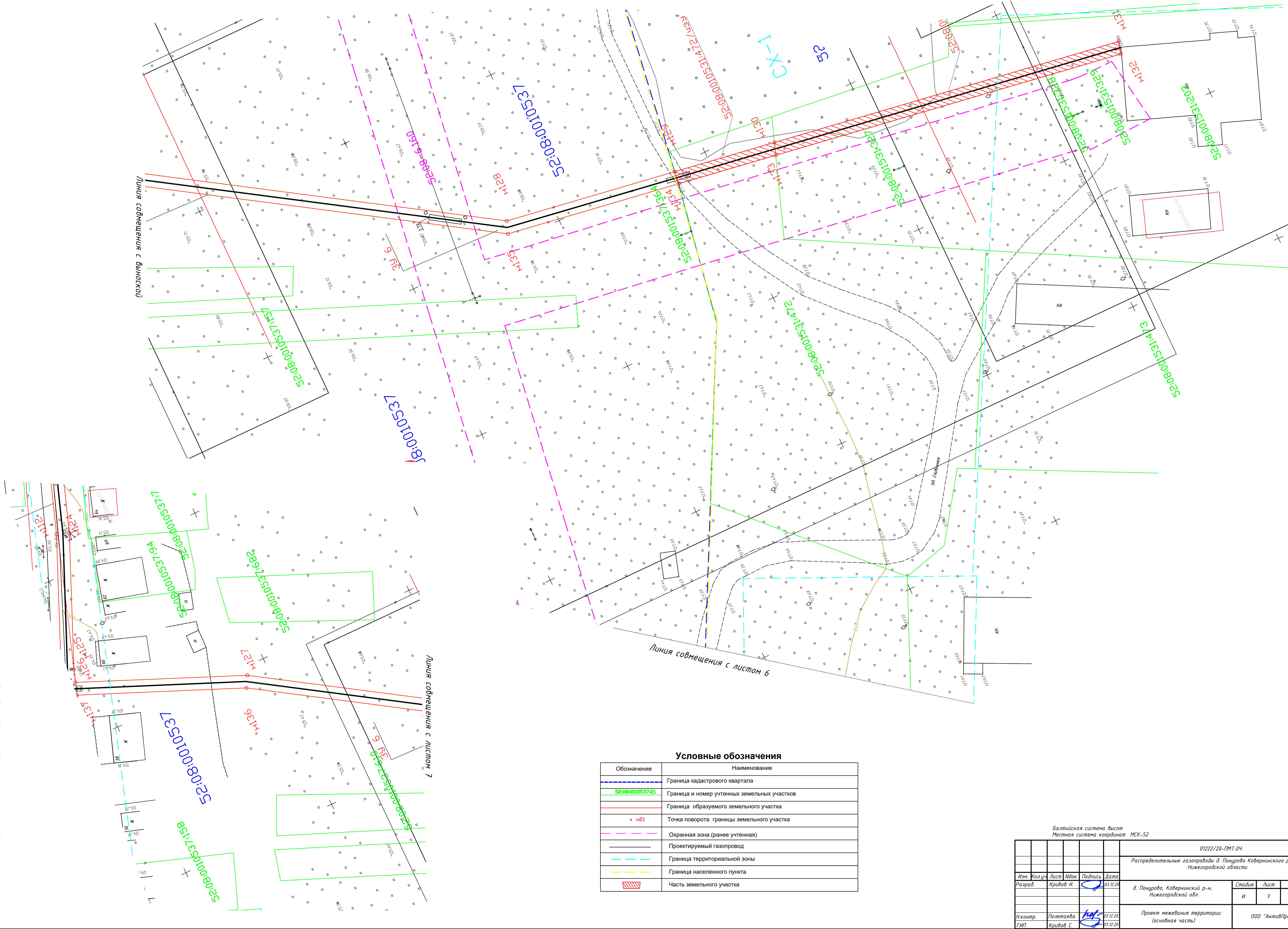
Обозначение	Наименование
	Граница кадастрового квартала
	Граница и номер учтенных земельных участков
	Граница образуемого земельного участка
	Точка поворота границы земельного участка
	Охранная зона (ранее учтенная)
	Проектируемый газопровод
	Граница территориальной зоны
	Граница населенного пункта
	Часть земельного участка



Балтийская система высот
Местная система координат МСК-52

						01222/20-ПМТ.04			
						Распределительные газопроводы д. Понурово Ковернинского района Нижегородской области			
Изм.	Кол.уч.	Лист	Ндок.	Подпись	Дата	д. Понурово, Ковернинский р-н, Нижегородской обл.	Стадия	Лист	Листов
Разраб.		Кривов И.			03.12.20		И	6	12
Н.контр.	Полетаева				03.12.20	Проект межевания территории (основная часть)	ООО "АктивПроект"		
ГИП	Кривов С.				03.12.20				

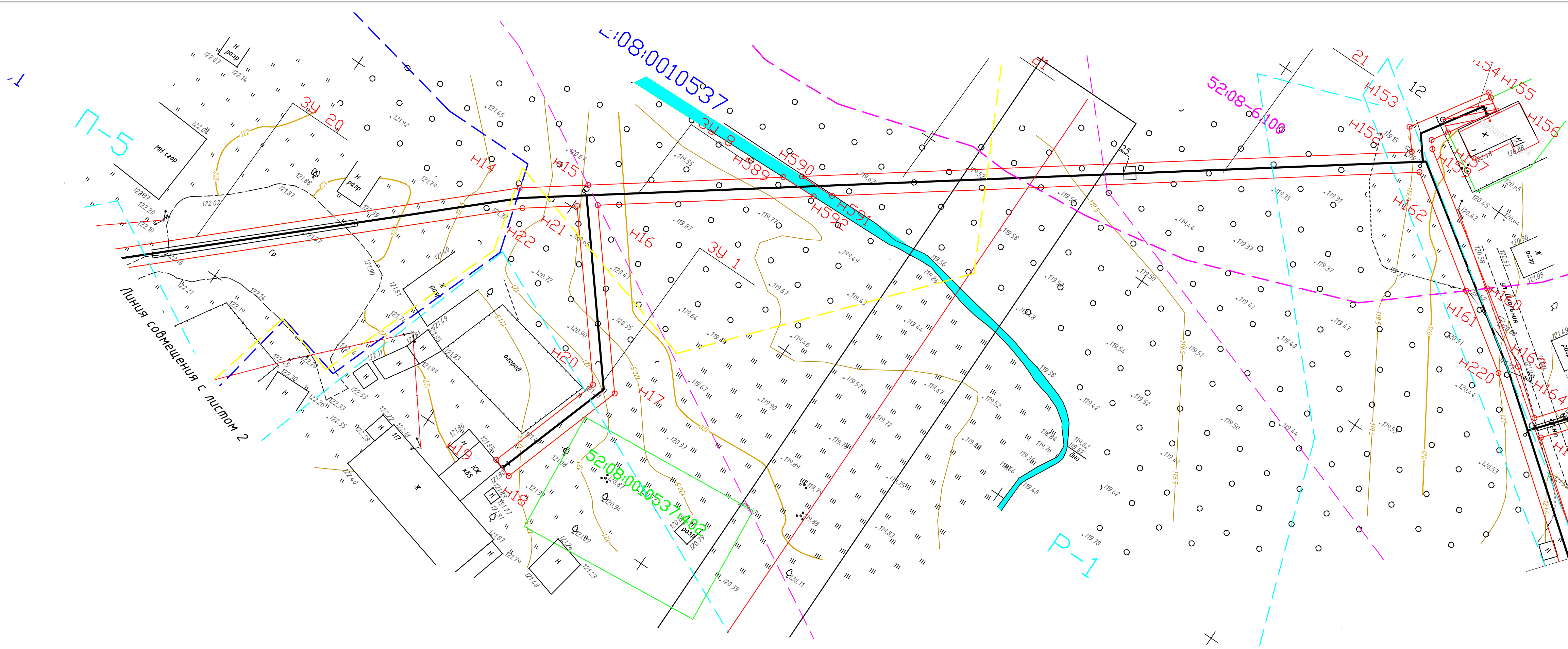
Согласовано		
Взаминчив №		
Подпись и дата		



Условные обозначения	
Обозначение	Наименование
	Граница кадастрового квартала
	Граница и номер учтенных земельных участков
	Граница образуемого земельного участка
	Точка поворота границы земельного участка
	Охранная зона (ранее учтенная)
	Проектируемый газопровод
	Граница территориальной зоны
	Граница населенного пункта
	Часть земельного участка

Балтийская система высот Местная система координат МСК-52					
01222/20-ПМТ.04					
Распределительные газопроводы д. Понурово Ковернинского района Нижегородской области					
Изм.	Желч.	Лист	Изд.	Подпись	Дата
Разраб.	Кривой И.				03.12.20
д. Понурово, Ковернинский р-н, Нижегородской обл.				Стадия	Лист
				И	7
Проект межевания территории (основная часть)				Листов	12
Н.контр. Полетаева				000 "АктивПроект"	
ГИП Кривой С.				03.12.20	

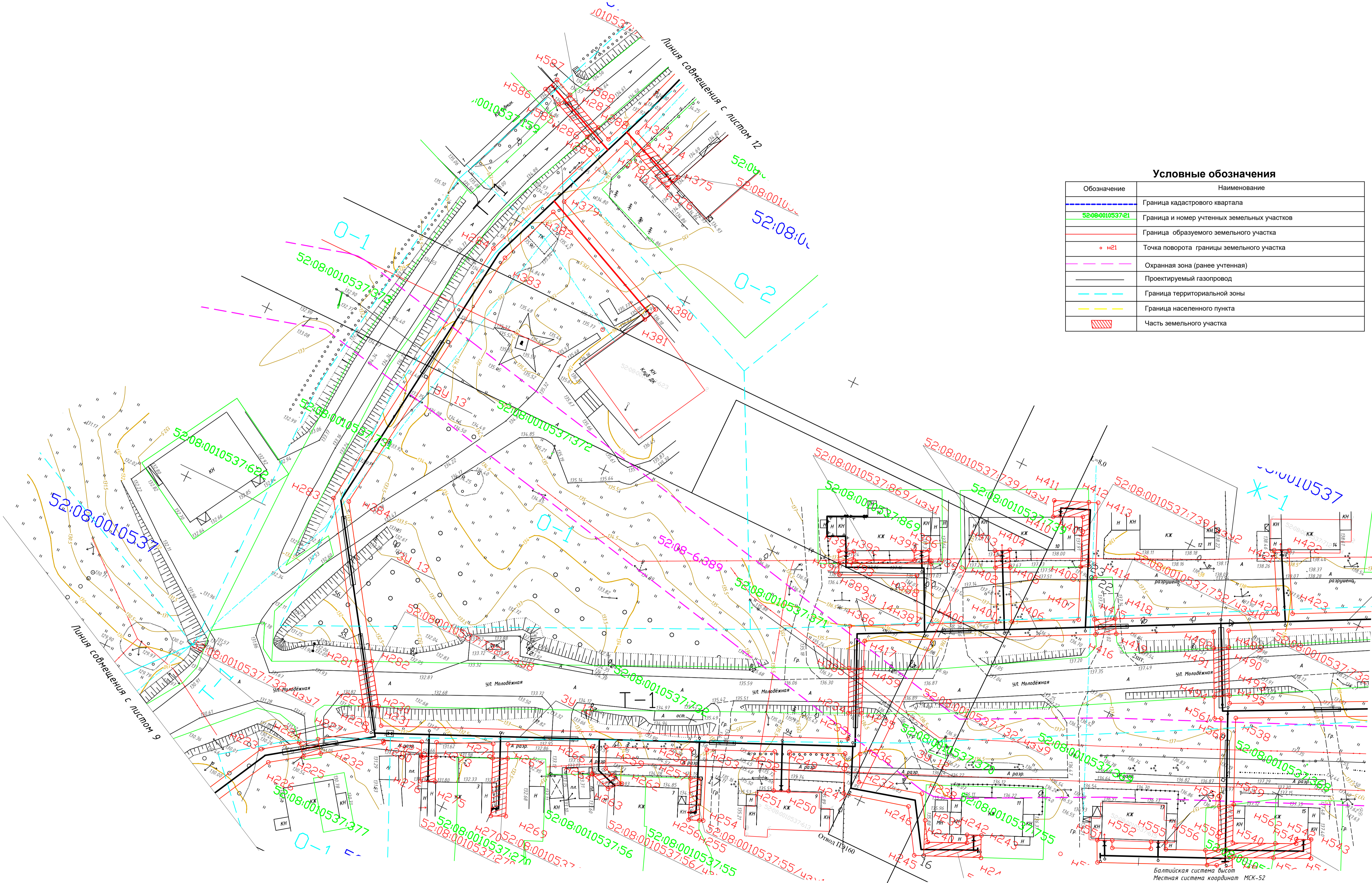
Согласовано	
Визировано №	
Подпись и дата	



Условные обозначения	
Обозначение	Наименование
	Граница кадастрового квартала
	Граница и номер учтенных земельных участков
	Граница образуемого земельного участка
	Точка поворота границы земельного участка
	Охранная зона (ранее учтенная)
	Проектируемый газопровод
	Граница территориальной зоны
	Граница населенного пункта
	Часть земельного участка

Балтийская система высот Местная система координат МСК-52						01222/20-ПМТ.04			
						Распределительные газопроводы д. Понурово Ковернинского района Нижегородской области			
Изм.	Кол.уч.	Лист	Идок.	Подпись	Дата	д. Понурово, Ковернинский р-н, Нижегородской обл.	Стадия	Лист	Листов
Разраб.		Кривов И.			03.12.20		И	8	12
Н.контр.	Полетаева				03.12.20	Проект межевания территории (основная часть)	ООО "АктивПроект"		
ГИП	Кривов С.				03.12.20				

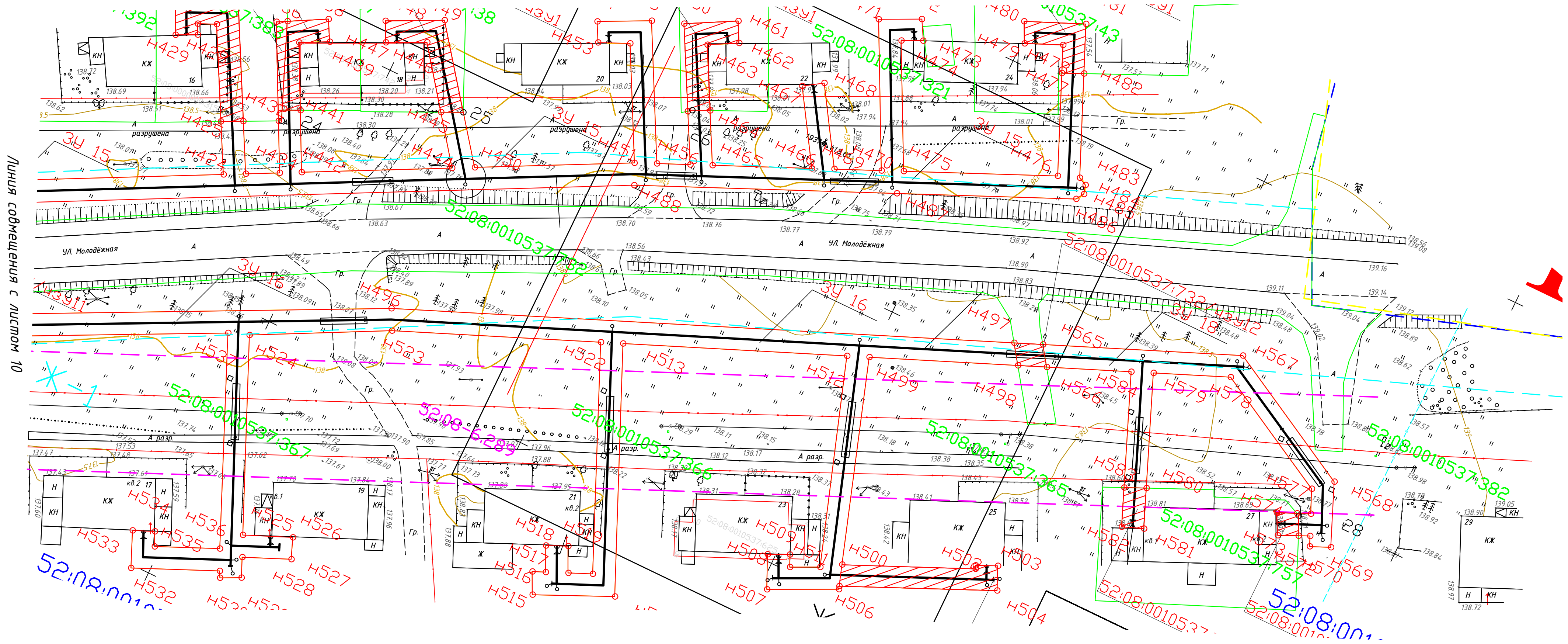
Условные обозначения	
Обозначение	Наименование
	Граница кадастрового квартала
	Граница и номер учтенных земельных участков
	Граница образуемого земельного участка
	Точка поворота границы земельного участка
	Охранная зона (ранее учтенная)
	Проектируемый газопровод
	Граница территориальной зоны
	Граница населенного пункта
	Часть земельного участка



						01222/20-ПМТ04			
						Распределительные газопроводы д. Понурово Ковернинского района Нижегородской области			
Изм.	Кол.уч.	Лист	Изд.	Подпись	Дата	д. Понурово, Ковернинский р-н, Нижегородской обл.	Стадия	Лист	Листов
Разраб.				Кридов И.	03.12.20		И	10	12
Н.контр.	Полетаева			03.12.20	03.12.20	Проект межевания территории (основная часть)	000 "АктивПроект"		
ГИП	Кридов С.								

Составлено	
Выполнено №	
Подпись и дата	

Согласовано	
Взам.инв.№	
Подпись и дата	






Линия соотнесения с листом 10

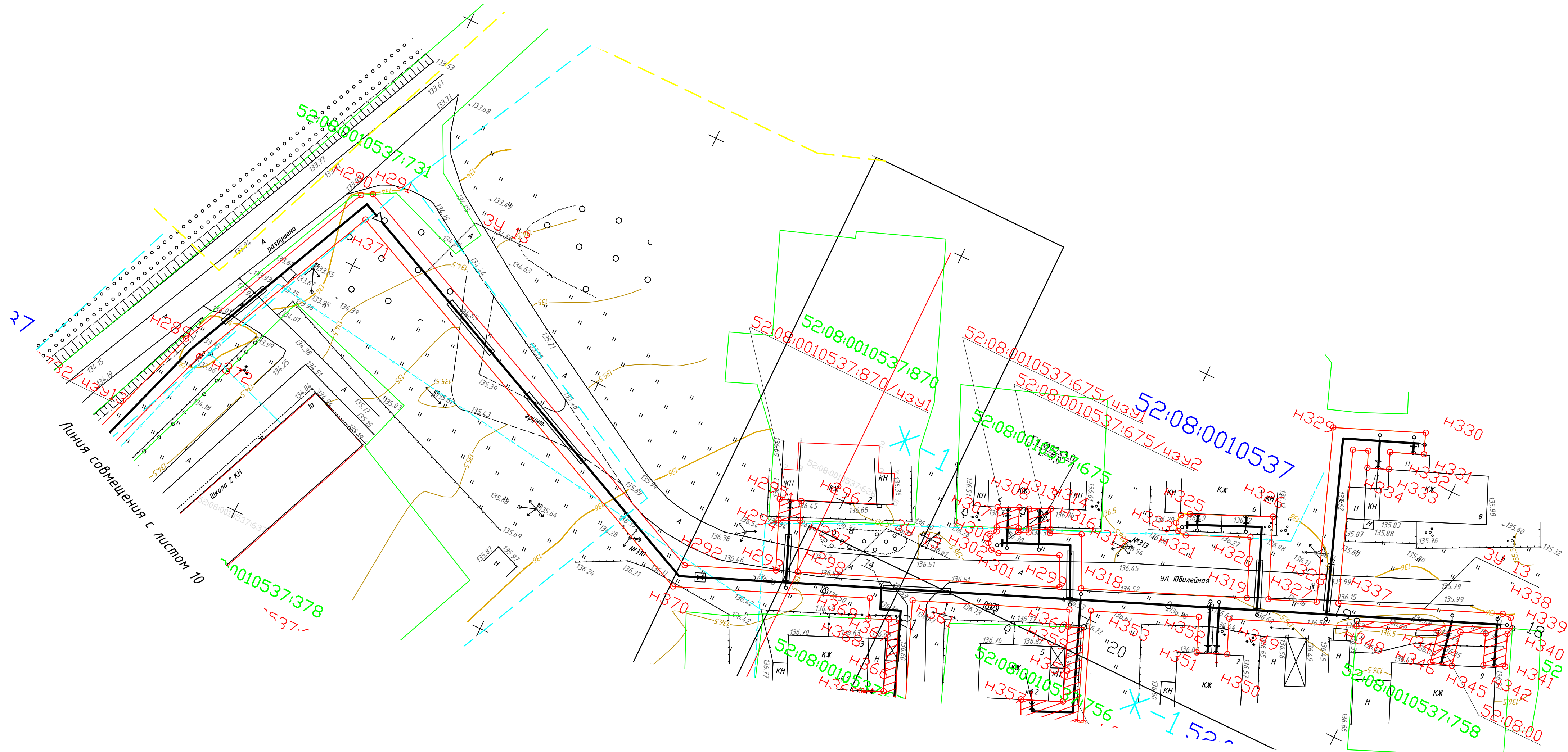
Условные обозначения

Обозначение	Наименование
	Граница кадастрового квартала
	Граница и номер учтенных земельных участков
	Граница образуемого земельного участка
	Точка поворота границы земельного участка
	Охранная зона (ранее учтенная)
	Проектируемый газопровод
	Граница территориальной зоны
	Граница населенного пункта
	Часть земельного участка

Балтийская система высот
Местная система координат МСК-52

						01222/20-ПМТ.04			
						Распределительные газопроводы д. Понурово Ковернинского района Нижегородской области			
Изм.	Кол.уч.	Лист	Ндок.	Подпись	Дата	д. Понурово, Ковернинский р-н, Нижегородской обл.	Стадия	Лист	Листов
Разраб.		Кривов И.			03.12.20		И	11	12
Н.контр.	Полетаева				03.12.20	Проект межевания территории (основная часть)	ООО "АктивПроект"		
ГИП	Кривов С.				03.12.20				

Согласовано	
Визировано	
Подпись и дата	



Условные обозначения

Обозначение	Наименование
	Граница кадастрового квартала
	Граница и номер учтенных земельных участков
	Граница образуемого земельного участка
	Точка поворота границы земельного участка
	Охранная зона (ранее учтенная)
	Проектируемый газопровод
	Граница территориальной зоны
	Граница населенного пункта
	Часть земельного участка

Балтийская система высот
Местная система координат МСК-52

						01222/20-ПМТ.04			
						Распределительные газопроводы д. Понурово Ковернинского района Нижегородской области			
Изм.	Кол.уч	Лист	Ндок.	Подпись	Дата	д. Понурово, Ковернинский р-н, Нижегородской обл.	Стадия	Лист	Листов
Разраб.		Кривов И.			03.12.20		И	12	12
Н.контр.	Полетаева				03.12.20	Проект межевания территории (основная часть)	ООО "АктивПроект"		
ГИП	Кривов С.				03.12.20				