



# ООО «АКТИВПРОЕКТ»

153023, г. Иваново, ул. Революционная, д. 206, 1007

Тел./ф.: 8(4932) 58-13-23

Е-mail: [ap-iv@mail.ru](mailto:ap-iv@mail.ru)

Член СРО Ассоциация проектировщиков «Содружество профессиональных проектировщиков в строительстве», Ассоциация «СПРОФПРОЕКТ» Регистрационный номер в гос.реестре СРО-П-198-25042018 Регистрационный номер в реестре членов 131, дата регистрации 05.11.2019 г.

Заказчик: Отдел архитектуры, капитального строительства и ЖКХ  
Администрации Ковернинского муниципального района.  
Муниципальный контракт №6-20 от 02.06.2020 г.

## **Распределительные газопроводы д. Понурово Ковернинского района Нижегородской области**

### **ПРОЕКТ ПЛАНИРОВКИ ТЕРРИТОРИИ (ОСНОВНАЯ ЧАСТЬ)**

01222/20–ППТ.ОЧ

Изм.	№ док.	Подпись	Дата

Иваново 2020 г



# ООО «АКТИВПРОЕКТ»

153023, г. Иваново, ул. Революционная, д. 206, 1007

Тел./ф.: 8(4932) 58-13-23

Е-mail: [ap-iv@mail.ru](mailto:ap-iv@mail.ru)

Член СРО Ассоциация проектировщиков «Содружество профессиональных проектировщиков в строительстве», Ассоциация «СПРОФПРОЕКТ» Регистрационный номер в гос.реестре СРО-П-198-25042018 Регистрационный номер в реестре членов 131, дата регистрации 05.11.2019 г.

Заказчик: Отдел архитектуры, капитального строительства и ЖКХ  
Администрации Ковернинского муниципального района.  
Муниципальный контракт №6-20 от 02.06.2020 г.

## Распределительные газопроводы д. Понурово Ковернинского района Нижегородской области

### ПРОЕКТ ПЛАНИРОВКИ ТЕРРИТОРИИ (ОСНОВНАЯ ЧАСТЬ)

01222/20–ППТ.ОЧ

Изм.	№ док	Подпись	Дата



Кривов С.И.

Демиденко А.А.

ГИП

Директор

Иваново 2020 г

Взаим. инв. №	
Подпись и дата	
Инв. № подл.	

# СОДЕРЖАНИЕ

## Текстовая часть

### Общие данные

1. Формирование красных линий.

2. Положение о размещении объектов капитального строительства

2.1. Сведения о линейном объекте и его краткая характеристика

2.2. Сведения о размещении линейного объекта на осваиваемой территории

2.3. Описание решений по организации рельефа трассы и инженерной подготовке территории

2.4. Перечень сооружений, пересечений, примыканий, включая их характеристику, перечень инженерных коммуникаций, подлежащих переустройству

2.5. Перечень субъектов Российской Федерации, перечень муниципальных районов, городских округов в составе субъектов Российской Федерации, перечень поселений, населенных пунктов, внутригородских территорий городов федерального значения, на территории которых устанавливаются зоны планируемого размещения линейных объектов;

2.6. Перечень координат характерных точек границ зон планируемого размещения линейных объектов.

2.7. Перечень координат характерных точек границ зон планируемого размещения линейных объектов, подлежащих переносу (переустройству) из зон планируемого размещения линейных объектов;

2.8. Предельные параметры разрешенного строительства, реконструкции объектов капитального строительства, входящих в состав линейных объектов в границах зон их планируемого размещения:

2.9. Информация о необходимости осуществления мероприятий по защите сохраняемых объектов капитального строительства (здание, строение, сооружение, объекты, строительство которых не завершено), существующих и строящихся на момент подготовки проекта планировки территории, а также объектов капитального строительства, планируемых к строительству в соответствии с ранее утвержденной документацией по планировке территории, от возможного негативного воздействия в связи с размещением линейных объектов;




2.10. Информация о необходимости осуществления мероприятий по сохранению объектов культурного наследия от возможного негативного воздействия в связи с размещением линейных объектов;

2.11. Информация о необходимости осуществления мероприятий по охране окружающей среды;

2.12. Информация о необходимости осуществления мероприятий по защите территории от чрезвычайных ситуаций природного и техногенного характера, в том числе по обеспечению пожарной безопасности и гражданской обороне.

### Графические материалы

1. Чертеж красных линий и зон планируемого размещения линейных объектов  
М 1:1000

Взам. инв. №		от чрезвычайных ситуаций природного и техногенного характера, в том числе по обеспечению пожарной безопасности и гражданской обороне.									
		<b>Графические материалы</b> 1. Чертеж красных линий и зон планируемого размещения линейных объектов М 1:1000									
Подп. и дата											
		01222/20-ППТ.ОЧ									
Инв. № подл.								Содержание	Стадия	Лист	Листов
		Изм.	Кол.уч	Листов	№ док.	Подп.	Дата		П	1	1
		Разработал		Кривов И.			12.2020		ООО "АктивПроект " г. Иваново		
		Н. контр.		Полетаева О.			12.2020				
		ГИП		Кривов С.			12.2020				

## ПОЯСНИТЕЛЬНАЯ ЗАПИСКА




### Общие данные

В соответствии со ст. 41 Градостроительного кодекса Российской Федерации подготовка документации по планировке территории осуществляется в целях обеспечения устойчивого развития территории, выделения элементов планировочной структуры (кварталов, микрорайонов, иных элементов), установления границ земельных участков, на которых расположены объекты капитального строительства, границ земельных участков, предназначенных для строительства и размещения линейных объектов.

Документация по проектированию, предусматривающая размещение линейного объекта – сетей газоснабжения д.Понурово Ковернинского муниципального района Нижегородской области разработана на основании Постановления Администрации Ковернинского муниципального района Нижегородской области от 24.09.2020 №555 «О подготовке проекта планировки и межевания территории, расположенной в д.Понурово Ковернинского района Нижегородской области», а так же «Градостроительного задания на разработку проекта планировки и межевания территории, расположенной в д.Понурово Ковернинского муниципального района Нижегородской области», выданной Администрацией Ковернинского муниципального района Нижегородской области.

Подготовка документации по планировке территории осуществляется на основании:

1. Градостроительный кодекс Российской Федерации.
2. Земельный кодекс Российской Федерации.
3. Водный кодекс Российской Федерации.
4. Федеральный закон от 25.06.2002 № 73-ФЗ «Об объектах культурного наследия (памятниках истории и культуры) народов Российской Федерации».
5. Федеральный закон от 22.07.2008 № 123 - ФЗ «Технический регламент о требованиях пожарной безопасности».
6. Приказ Министерства экономического развития Российской Федерации от 03.08.2011 №388 «Об утверждении требований к проекту межевания земельных участков»
7. Приказ Минстроя России от 25.04.2017 №738 /пр «Об утверждении видов элементов планировочной структуры».
8. Правила выполнения инженерных изысканий, необходимых для подготовки документации по планировке, утвержденный постановлением Правительства РФ от 31.03.2017 №402.
9. Положение о составе и содержании проектов планировки территории, предусматривающих размещение одного или нескольких линейных объектов, утвержденное постановлением Правительства РФ от 12.05.2017 №564.
10. Постановление Правительства РФ от 22.04.2017 №485 «О составе материалов и результатов инженерных изысканий, подлежащих размещению в информационных системах обеспечения градостроительной деятельности, федеральной государственной информационной системе территориального планирования, государственном фонде материалов и данных инженерных изысканий, Едином государственном фонде данных о состоянии окружающей среды, ее загрязнении, а так же о форме и порядке их предоставления»
11. «СНиП 11-04-2003. Инструкция о порядке разработки, согласования, экспертизы и утверждения градостроительной документации» (приняты и введены в действие постановлением Госстроя РФ от 29.10.2002 № 150).
12. «РДС 30-201-98. Система нормативных документов в строительстве. Руководящий документ системы. Инструкция о порядке проектирования и установления красных линий в

Взам. инв. №						
Подп. и дата						
Инв. № подл.	Изм.	Кол.уч	Листов	№ док.	Подп.	Дата
	Разработал		Кривов И.			12.2020
	Н. контр.		Полетаева О.			12.2020
	ГИП		Кривов С.			12.2020
01222/20-ППТ.ОЧ						
Пояснительная записка						
ООО "АктивПроект "						
г. Иваново						
Стадия						
Лист						
Листов						
П						
1						
21						

городах и других поселениях Российской Федерации» (принят постановлением Госстроя РФ от 06.04.1998 № 18-30).

13. Генеральный план Горевского сельского совета Ковернинского муниципального района Нижегородской области, утвержденного постановлением Правительства Нижегородской области №775 от 01.11.2017г..

14. Правила землепользования и застройки, утвержденные решением №6 от 22.03.2018г. Сельским Советом Горевского сельского поселения Ковернинского муниципального района Нижегородской области.

Проект планировки территории подготовлен с целью образования земельных участков и их частей для строительства и эксплуатации сетей газоснабжения д.Понурово Ковернинского муниципального района Нижегородской области. В составе настоящего проекта разработаны чертежи сетей газоснабжения в объеме проектируемых объектов согласно Градостроительного задания.

Основная цель разработки документации по планировке территории заключается в определении границ земель общего пользования, границ земельных участков для размещения объекта инженерной инфраструктуры.

В рамках проекта была собрана и проанализирована следующая исходная информация:

-современное использование территории на основании топографической съемки земельного участка (М 1:500), а также сведений государственного кадастра недвижимости, инвентаризационных данных по землепользованию;

- планировочные ограничения территории проектирования;

- решения по развитию территории проектирования в ранее разработанной градостроительной документации;

- современное состояние транспортного обслуживания территории, системы социального и коммунально-бытового обслуживания, а так же системы инженерно-технического обеспечения территории.

В процессе работы решены следующие задачи:

- произведен анализ сложившейся градостроительной ситуации, имеющейся градостроительной документации и действующих планировочных ограничений;

- определены параметры транспортного и инженерного обеспечения;

- установлены границы зон с особыми условиями использования территории;

- установлены красные линии проектируемого объекта.

Основанием для разработки документации по планировке территории являются:

– Технический отчет по инженерно-геодезическим изысканиям;

– Технический отчет по инженерно-геологическим изысканиям;

– Градостроительное задание, выданное заказчиком.

## 1. Формирование красных линий

15. На данной территории красные линии, обозначающих границы территорий, предназначенных для строительства линейного объекта не сформированы На местности не установлены и на кадастровый учет не поставлены. Линии отступа от красных линий в целях определения места допустимого размещения зданий, строений, сооружений установлены в соответствии с Правилами землепользования и застройки, утвержденные решением №6 от 22.03.2018г. Сельским Советом Горевского сельского поселения Ковернинского муниципального района Нижегородской области.

## 2.Положение о размещении объектов капитального строительства

### 2.1. Сведения о линейном объекте и его краткая характеристика

Показатели проекта проектируемого газопровода природного газа:

Взам. инв. №																											
Подп. и дата																											
Инв. № подл.																											
<p>13. На данной территории красные линии, обозначающих границы территории, предназначенных для строительства линейного объекта не сформированы На местности не установлены и на кадастровый учет не поставлены. Линии отступа от красных линий в целях определения места допустимого размещения зданий, строений, сооружений установлены в соответствии с Правила землепользования и застройки, утвержденные решением №6 от 22.03.2018г. Сельским Советом Горевского сельского поселения Ковернинского муниципального района Нижегородской области.</p> <p><b>2.Положение о размещении объектов капитального строительства</b></p> <p><b>2.1. Сведения о линейном объекте и его краткая характеристика</b></p> <p>Показатели проекта проектируемого газопровода природного газа:</p>																											
<table><tr><td></td><td></td><td></td><td></td><td></td><td></td></tr><tr><td></td><td></td><td></td><td></td><td></td><td></td></tr><tr><td>Изм.</td><td>Кол.уч</td><td>Листов</td><td>№ док.</td><td>Подп.</td><td>Дата</td></tr></table>																		Изм.	Кол.уч	Листов	№ док.	Подп.	Дата	<table><tr><td rowspan="3">01222/20-ППТ.ОЧ</td><td>Лист</td></tr><tr><td>2</td></tr></table>	01222/20-ППТ.ОЧ	Лист	2
Изм.	Кол.уч	Листов	№ док.	Подп.	Дата																						
01222/20-ППТ.ОЧ	Лист																										
	2																										

Газопровод проектируется из полиэтиленовых труб диаметра 160мм, 110мм, 90мм и 63мм протяженностью 5969м, стальных труб диаметра 37, 59, 219мм протяженностью- 320м.

## 2.2.Сведения о размещении линейного объекта на осваиваемой территории

Сельское поселение Горевский сельсовет входит в состав Ковернинского муниципального района, расположено в северо-восточной части района.

Сельское поселение Горевский сельсовет граничит с северо-запада с Костромской областью; с северо-востока - с Варнавским районом Нижегородской области; на западе– с сельским поселением Большемостовский сельсовет; на юге – с сельским поселением Большемостовский сельсовет и с сельским поселением Хохломский сельсовет; на востоке - с Варнавским районом Нижегородской области.

На территории в настоящее время есть существующие инженерные коммуникации:

- Линии электропередач и освещения,
- Водопровод,
- Канализация,
- Кабельные электросети.

Основным связывающим элементом являются автодороги по улицам и переулкам IV технической категории с твердым покрытием.

Для подъезда к территории используется автодорога Ковернино-Горево с асфальтовым покрытием.

Транспортная сеть в районе проектирования находится в удовлетворительном состоянии.

## 2.3. Описание решений по организации рельефа трассы и инженерной подготовке территории

Трасса проектируемого линейного сооружения расположена на землях категории «земли населенных пунктов», «земли сельскохозяйственного назначения» , «земли лесного фонда».

Экспликация земельных участков

Правообладателей земельных участков	Всего земель (кв.м.)	Площади земельных участков по категориям земель (кв.м)		
		земли населенных пунктов	земли сельскохозяйственного назначения	земли лесного фонда
Горевское с/п д.Понурово	23451	22274	568	609

После завершения строительных работ земельный участок подлежит рекультивации.

## 2.4. Перечень сооружений, пересечений, примыканий, включая их характеристику, перечень инженерных коммуникаций, подлежащих переустройству

Подлежащие переустройству коммуникации отсутствуют.

## 2.5. Перечень субъектов Российской Федерации, перечень муниципальных районов, городских округов в составе субъектов Российской Федерации, перечень поселений, населенных пунктов, внутригородских территорий городов федерального значения, на территории которых устанавливаются зоны планируемого размещения линейных объектов;

Зона планируемого размещения проектируемых сетей газоснабжения устанавливается на территории д.Понурово Горевского сельского поселения Ковернинского муниципального района, в территориальных зонах:

Взам. инв. №	Подп. и дата	Инв. № подл.							Лист
									3
			Изм.	Кол.уч	Листов	№ док.	Подп.	Дата	01222/20-ППТ.ОЧ

- 1.1.1.1 Ж-1. Зона индивидуальной жилой застройки
- 1.1.1.2 О-1. Зона объектов административно-делового назначения
- 1.1.1.3 О-2. Зона объектов учебно-образовательного назначения
- 1.1.1.4 П-5. Зона размещения производственных, коммунальных объектов, объектов производства, хранения и переработки сельскохозяйственной продукции и иных объектов, не выше 5 класса опасности
- 1.1.1.5 П-3. Зона размещения производственных, коммунальных объектов, объектов производства, хранения и переработки сельскохозяйственной продукции и иных объектов, не выше 3 класса опасности
- 1.1.1.6 Р-1. Зона природных территорий
- 1.1.1.7 Т-1. Зона территорий общего пользования
- 1.1.1.8 Т-2. Зона автомобильного транспорта и объектов придорожного сервиса
- 1.1.1.9 СХ-1. Зона сельскохозяйственных угодий в составе земель сельскохозяйственного назначения
- 1.1.1.10 Л-2. Зона земель лесного фонда
- 1.1.1.11 В-1. Зона водных объектов

**2.6. Перечень координат характерных точек границ зон планируемого размещения линейных объектов.**

Обозначение характерных точек границ	Координаты, м	
	Х	У
н1	626181.35	2216880.61
н2	626181.44	2216883.42
н3	626178.90	2216883.63
н4	626179.99	2216914.42
н5	626190.04	2216914.34
н6	626190.34	2216944.27
н7	626181.14	2216944.40
н8	626182.08	2216975.41
н9	626191.76	2216975.75
н10	626180.29	2217258.59
н11	626224.06	2217259.98
н12	626223.18	2217310.51

Взам. инв. №	Подп. и дата	Инв. № подл.							01222/20-ППТ.ОЧ	Лист
										4
			Изм.	Кол.уч	Листов	№ док.	Подп.	Дата		

Инв. № подл.	Подп. и дата	Взам. инв. №							01222/20-ППТ.ОЧ	Лист
										5
			Изм.	Кол.уч	Листов	№ док.	Подп.	Дата		

н13	626274.05	2217315.51
н14	626397.36	2217449.53
н15	626405.27	2217460.28
н16	626403.07	2217464.01
н17	626374.54	2217487.24
н18	626349.72	2217479.14
н19	626350.98	2217475.34
н20	626373.61	2217482.81
н21	626400.70	2217460.78
н22	626394.39	2217452.21
н23	626272.30	2217319.34
н24	626224.61	2217314.63
н25	626206.16	2217422.67
н26	626198.52	2217480.80
н27	626185.11	2217539.31
н28	626186.09	2217539.58
н29	626195.23	2217542.14
н30	626194.11	2217546.08
н31	626185.06	2217543.47
н32	626184.22	2217543.23
н33	626179.33	2217564.54
н34	626185.70	2217566.13
н35	626184.73	2217570.01
н36	626178.47	2217568.32
н37	626173.56	2217591.14
н38	626185.90	2217594.20
н39	626184.51	2217598.88
н40	626180.66	2217597.81
н41	626180.86	2217597.09
н42	626172.63	2217595.01
н43	626142.03	2217725.70
н44	626194.10	2217482.26
н45	626194.55	2217480.31
н46	626202.19	2217422.17
н47	626207.25	2217392.52
н48	626202.15	2217391.52
н49	626202.42	2217387.54
н50	626207.92	2217388.60
н51	626219.01	2217323.70
н52	626219.64	2217319.96
н53	626220.62	2217314.25
н54	626219.03	2217314.08

Инв. № подл.	Подп. и дата	Взам. инв. №							Лист	
			01222/20-ППТ.ОЧ							6
			Изм.	Кол.уч	Листов	№ док.	Подп.	Дата		

н55	626219.95	2217263.92
н56	626176.16	2217262.42
н57	626187.58	2216979.52
н58	626178.24	2216979.35
н59	626177.18	2216944.47
н60	626167.53	2216944.61
н61	626167.02	2216914.52
н62	626176.03	2216914.45
н63	626174.77	2216879.84
н64	626179.14	2216879.56
н65	626190.50	2217389.29
н66	626172.36	2217385.84
н67	626163.26	2217384.12
н68	626164.27	2217380.13
н69	626173.23	2217381.88
н70	626190.65	2217385.26
н71	626135.17	2217754.96
н72	626145.02	2217695.42
н73	626135.17	2217692.93
н74	626136.12	2217689.01
н75	626145.94	2217691.51
н76	626153.11	2217660.89
н77	626143.75	2217658.50
н78	626144.73	2217654.73
н79	626154.02	2217656.99
н80	626176.70	2217558.20
н81	626167.39	2217555.82
н82	626168.25	2217551.90
н83	626177.61	2217554.27
н84	626161.27	2217554.29
н85	626154.40	2217552.50
н86	626152.50	2217551.88
н87	626153.45	2217548.18
н88	626162.31	2217550.42
н89	626136.21	2217656.28
н90	626127.62	2217653.95
н91	626128.36	2217650.84
н92	626137.01	2217652.85
н93	626127.31	2217689.96
н94	626127.06	2217690.90
н95	626116.24	2217688.12
н96	626116.55	2217687.26
н97	626117.55	2217684.28

Инв. № подл.	Подп. и дата	Взам. инв. №							Лист	
									7	
			Изм.	Кол.уч	Листов	№ док.	Подп.	Дата		

н98	626128.15	2217686.98
н99	626139.81	2217756.83
н100	626138.50	2217760.81
н101	626134.06	2217759.70
н102	626132.72	2217765.29
н103	626131.19	2217764.86
н104	626123.29	2217762.66
н105	626111.84	2217797.03
н106	626114.73	2217798.18
н107	626105.58	2217829.22
н108	626102.21	2217828.17
н109	626092.80	2217860.16
н110	626082.35	2217911.02
н111	626058.38	2217983.47
н112	626041.70	2218022.37
н113	626018.15	2218090.33
н114	625985.89	2218189.79
н115	625992.49	2218191.77
н116	626001.76	2218194.56
н117	626000.68	2218198.23
н118	625990.86	2218195.36
н119	625984.54	2218193.51
н120	625982.95	2218194.17
н121	625981.44	2218193.37
н122	625981.04	2218191.69
н123	626014.44	2218088.83
н124	626037.99	2218020.87
н125	626054.70	2217981.90
н126	626055.96	2217978.13
н127	626006.64	2217957.43
н128	625864.78	2217866.79
н129	625811.05	2217858.48
н130	625779.12	2217853.54
н131	625668.85	2217836.50
н132	625670.01	2217832.66
н133	625780.46	2217849.75
н134	625811.62	2217854.57
н135	625866.18	2217863.01
н136	626008.59	2217954.00
н137	626057.24	2217974.38
н138	626078.51	2217909.91
н139	626088.90	2217859.27
н140	626099.44	2217823.22

Инв. № подл.	Подп. и дата	Взам. инв. №							Лист	
			01222/20-ППТ.ОЧ							8
			Изм.	Кол.уч	Листов	№ док.	Подп.	Дата		

н141	626102.84	2217824.24
н142	626109.89	2217800.54
н143	626106.89	2217799.29
н144	626120.72	2217757.70
н145	626129.81	2217760.36
н146	626140.09	2217755.54
н147	626143.24	2217733.37
н148	626144.32	2217730.12
н149	626148.05	2217731.58
н150	626146.20	2217737.25
н151	626136.00	2217755.06
н152	626500.23	2217589.44
н153	626504.05	2217586.34
н154	626518.15	2217595.38
н155	626517.58	2217596.29
н156	626516.10	2217598.63
н157	626507.31	2217593.18
н158	626504.32	2217591.33
н159	626502.95	2217592.44
н160	626486.42	2217616.46
н161	626483.74	2217613.31
н162	626497.78	2217592.89
н163	626477.15	2217629.92
н164	626470.67	2217638.18
н165	626484.17	2217649.05
н166	626480.82	2217652.98
н167	626477.58	2217650.64
н168	626478.38	2217649.69
н169	626468.19	2217641.34
н170	626446.38	2217669.11
н171	626437.46	2217681.70
н172	626444.34	2217687.15
н173	626442.12	2217690.29
н174	626435.19	2217684.93
н175	626429.22	2217693.38
н176	626420.28	2217687.88
н177	626371.63	2217761.60
н178	626377.58	2217765.06
н179	626395.23	2217775.33
н180	626393.27	2217778.74
н181	626375.63	2217768.63
н182	626369.23	2217764.95
н183	626365.42	2217770.94

Инв. № подл.	Подп. и дата	Взам. инв. №							Лист	
									9	
			Изм.	Кол.уч	Листов	№ док.	Подп.	Дата		

н184	626371.72	2217775.78
н185	626368.95	2217783.14
н186	626354.22	2217807.32
н187	626321.03	2217843.63
н188	626299.43	2217884.56
н189	626308.83	2217889.48
н190	626308.34	2217893.73
н191	626304.37	2217891.65
н192	626303.10	2217894.68
н193	626307.79	2217896.97
н194	626284.62	2217992.09
н195	626283.46	2218039.88
н196	626290.62	2218040.32
н197	626294.27	2218041.23
н198	626293.83	2218044.56
н199	626282.91	2218045.85
н200	626281.48	2218044.52
н201	626280.02	2218043.96
н202	626279.41	2218042.44
н203	626280.76	2217991.24
н204	626303.14	2217899.19
н205	626297.95	2217896.68
н206	626300.83	2217889.79
н207	626294.08	2217886.27
н208	626309.87	2217864.78
н209	626303.89	2217876.10
н210	626300.44	2217874.25
н211	626306.38	2217863.00
н212	626317.65	2217841.68
н213	626351.01	2217804.91
н214	626367.59	2217777.64
н215	626360.79	2217772.41
н216	626365.74	2217762.68
н217	626419.07	2217682.47
н218	626428.36	2217688.05
н219	626443.21	2217666.68
н220	626473.99	2217627.48
н221	626313.30	2217891.82
н222	626312.21	2217895.75
н223	626442.95	2217959.71
н224	626448.98	2217968.14
н225	626446.06	2217970.75
н226	626440.60	2217962.99

Инв. № подл.	Подп. и дата	Взам. инв. №							Лист	
									10	
			Изм.	Кол.уч	Листов	№ док.	Подп.	Дата		

н227	626451.94	2217972.29
н228	626459.66	2217983.09
н229	626465.21	2217979.36
н230	626466.91	2217983.09
н231	626462.49	2217985.96
н232	626448.77	2217974.61
н233	626513.52	2218099.99
н234	626519.76	2218097.11
н235	626521.28	2218100.34
н236	626511.27	2218104.73
н237	626504.33	2218107.67
н238	626508.83	2218124.17
н239	626502.82	2218128.09
н240	626497.84	2218131.21
н241	626502.23	2218140.74
н242	626504.16	2218139.83
н243	626505.69	2218143.35
н244	626500.31	2218145.83
н245	626493.11	2218129.49
н246	626504.22	2218122.43
н247	626499.85	2218105.30
н248	626509.64	2218101.04
н249	626503.57	2218087.48
н250	626494.03	2218091.78
н251	626492.42	2218088.12
н252	626501.94	2218083.85
н253	626494.49	2218067.24
н254	626477.01	2218074.60
н255	626476.60	2218073.62
н256	626475.49	2218070.99
н257	626485.71	2218066.62
н258	626492.86	2218063.56
н259	626483.50	2218042.94
н260	626478.28	2218045.05
н261	626477.47	2218047.63
н262	626476.49	2218050.73
н263	626473.62	2218047.98
н264	626475.32	2218042.59
н265	626475.42	2218042.29
н266	626482.03	2218039.36
н267	626472.77	2218018.67
н268	626469.31	2218020.21
н269	626455.19	2218026.50

Инв. № подл.	Подп. и дата	Взам. инв. №							Лист	
			01222/20-ППТ.ОЧ							11
			Изм.	Кол.уч	Листов	№ док.	Подп.	Дата		

н270	626453.52	2218022.85
н271	626467.65	2218016.61
н272	626471.16	2218015.06
н273	626464.96	2218001.22
н274	626461.48	2218002.77
н275	626455.34	2218005.47
н276	626453.68	2218001.83
н277	626459.83	2217999.15
н278	626463.34	2217997.61
н279	626459.14	2217988.21
н280	626458.60	2217988.58
н281	626475.27	2217972.60
н282	626476.95	2217976.24
н283	626511.80	2217948.08
н284	626590.52	2217957.68
н285	626626.56	2217971.37
н286	626628.29	2217967.32
н287	626631.85	2217968.95
н288	626630.20	2217972.75
н289	626674.59	2217988.25
н290	626712.34	2218005.75
н291	626713.39	2218007.63
н292	626676.76	2218088.83
н293	626683.15	2218104.33
н294	626691.73	2218100.76
н295	626695.30	2218099.27
н296	626696.70	2218103.02
н297	626693.35	2218104.42
н298	626684.64	2218108.07
н299	626702.97	2218152.59
н300	626708.24	2218150.08
н301	626703.75	2218139.82
н302	626703.75	2218138.35
н303	626704.61	2218137.34
н304	626706.00	2218137.10
н305	626707.19	2218137.77
н306	626707.89	2218137.46
н307	626711.30	2218136.00
н308	626712.99	2218139.62
н309	626709.48	2218141.15
н310	626708.80	2218141.44
н311	626709.55	2218143.12
н312	626710.20	2218142.83

Инв. № подл.	Подп. и дата	Взам. инв. №							Лист	
			01222/20-ППТ.ОЧ							12
			Изм.	Кол.уч	Листов	№ док.	Подп.	Дата		

н313	626713.56	2218141.32
н314	626715.31	2218144.93
н315	626711.79	2218146.50
н316	626711.17	2218146.78
н317	626713.49	2218152.07
н318	626704.50	2218156.31
н319	626716.12	2218184.53
н320	626726.45	2218180.25
н321	626721.62	2218169.40
н322	626721.73	2218167.80
н323	626722.95	2218166.80
н324	626724.56	2218167.02
н325	626725.50	2218168.39
н326	626731.66	2218182.36
н327	626717.63	2218188.18
н328	626721.01	2218196.39
н329	626751.24	2218185.24
н330	626757.73	2218200.96
н331	626754.02	2218202.39
н332	626751.67	2218196.60
н333	626748.75	2218197.80
н334	626747.26	2218194.09
н335	626750.17	2218192.89
н336	626749.11	2218190.25
н337	626722.52	2218200.08
н338	626733.87	2218228.12
н339	626733.83	2218229.76
н340	626730.96	2218230.52
н341	626725.32	2218232.74
н342	626723.77	2218229.06
н343	626729.27	2218226.86
н344	626727.48	2218222.59
н345	626721.21	2218223.85
н346	626720.10	2218220.01
н347	626725.92	2218218.83
н348	626720.18	2218204.90
н349	626711.26	2218183.24
н350	626705.23	2218185.72
н351	626703.09	2218180.54
н352	626709.14	2218178.07
н353	626701.57	2218159.71
н354	626682.39	2218167.38
н355	626681.98	2218166.40

Инв. № подл.	Подп. и дата	Взам. инв. №							Лист	
			01222/20-ППТ.ОЧ							13
			Изм.	Кол.уч	Листов	№ док.	Подп.	Дата		

н356	626677.65	2218156.97
н357	626681.33	2218155.17
н358	626684.32	2218162.30
н359	626697.12	2218157.23
н360	626700.08	2218156.06
н361	626689.09	2218129.35
н362	626670.07	2218136.93
н363	626669.29	2218135.38
н364	626666.35	2218129.87
н365	626670.04	2218128.08
н366	626671.72	2218131.79
н367	626684.08	2218127.01
н368	626682.58	2218123.50
н369	626686.09	2218122.08
н370	626672.31	2218089.59
н371	626708.58	2218008.43
н372	626672.66	2217991.79
н373	626635.15	2217978.96
н374	626633.51	2217983.06
н375	626629.13	2217994.03
н376	626625.39	2217992.60
н377	626629.78	2217981.66
н378	626631.45	2217977.50
н379	626609.98	2217969.33
н380	626594.67	2218003.96
н381	626590.97	2218002.43
н382	626606.26	2217967.91
н383	626589.60	2217961.57
н384	626512.78	2217952.16
н385	626530.65	2218092.09
н386	626540.86	2218087.39
н387	626549.14	2218103.45
н388	626560.85	2218097.65
н389	626552.01	2218078.87
н390	626554.72	2218077.51
н391	626557.70	2218076.00
н392	626559.43	2218079.67
н393	626557.23	2218080.66
н394	626564.10	2218095.36
н395	626566.52	2218094.15
н396	626568.33	2218097.72
н397	626565.89	2218098.97
н398	626566.07	2218099.38

Инв. № подл.	Подп. и дата	Взам. инв. №							Лист	
										14
Изм.	Кол.уч	Листов	№ док.	Подп.	Дата	01222/20-ППТ.ОЧ				

н399	626565.32	2218099.76
н400	626550.96	2218106.98
н401	626558.91	2218122.38
н402	626571.83	2218115.69
н403	626575.87	2218113.59
н404	626577.78	2218117.10
н405	626573.60	2218119.27
н406	626560.74	2218125.93
н407	626568.93	2218141.79
н408	626581.96	2218136.18
н409	626594.22	2218130.90
н410	626590.79	2218123.73
н411	626594.84	2218122.08
н412	626598.43	2218130.66
н413	626599.39	2218132.96
н414	626581.08	2218140.89
н415	626570.89	2218145.59
н416	626567.38	2218147.62
н417	626539.01	2218092.67
н418	626573.45	2218150.55
н419	626569.93	2218152.55
н420	626593.38	2218189.17
н421	626608.40	2218180.89
н422	626610.13	2218184.49
н423	626595.20	2218192.70
н424	626620.20	2218241.14
н425	626628.57	2218236.64
н426	626643.95	2218228.38
н427	626642.53	2218225.27
н428	626640.77	2218226.12
н429	626639.01	2218222.53
н430	626644.45	2218219.93
н431	626649.13	2218230.22
н432	626630.35	2218240.24
н433	626622.03	2218244.70
н434	626624.82	2218250.11
н435	626633.14	2218245.88
н436	626648.96	2218237.84
н437	626649.91	2218239.58
н438	626653.47	2218246.05
н439	626649.90	2218248.01
н440	626647.41	2218243.17
н441	626636.56	2218248.59

Инв. № подл.	Подп. и дата	Взам. инв. №							Лист	
			01222/20-ППТ.ОЧ							15
			Изм.	Кол.уч	Листов	№ док.	Подп.	Дата		

н442	626626.63	2218253.61
н443	626635.16	2218245.64
н444	626639.02	2218277.62
н445	626647.16	2218271.47
н446	626657.36	2218263.80
н447	626654.16	2218257.14
н448	626657.61	2218255.40
н449	626662.31	2218264.91
н450	626640.88	2218281.23
н451	626654.04	2218306.70
н452	626673.00	2218296.71
н453	626670.64	2218291.46
н454	626673.99	2218289.69
н455	626678.34	2218298.43
н456	626655.67	2218310.38
н457	626658.10	2218315.86
н458	626666.55	2218311.32
н459	626532.28	2218095.58
н460	626680.38	2218303.90
н461	626685.03	2218312.44
н462	626681.53	2218314.30
н463	626678.82	2218309.35
н464	626668.41	2218314.90
н465	626659.71	2218319.49
н466	626666.95	2218335.82
н467	626679.49	2218327.85
н468	626681.69	2218331.18
н469	626668.59	2218339.52
н470	626672.00	2218347.23
н471	626696.21	2218335.03
н472	626699.62	2218342.02
н473	626696.25	2218343.91
н474	626694.54	2218340.33
н475	626673.62	2218350.88
н476	626684.84	2218376.15
н477	626701.78	2218368.83
н478	626706.41	2218366.83
н479	626703.67	2218360.49
н480	626707.23	2218358.75
н481	626711.59	2218368.91
н482	626703.42	2218372.44
н483	626686.26	2218379.86
н484	626685.53	2218381.34

Инв. № подл.	Подп. и дата	Взам. инв. №							Лист	
			01222/20-ППТ.ОЧ							16
			Изм.	Кол.уч	Листов	№ док.	Подп.	Дата		

н485	626683.95	2218381.78
н486	626682.55	2218380.91
н487	626669.51	2218351.50
н488	626650.43	2218308.43
н489	626583.69	2218179.23
н490	626579.72	2218181.21
н491	626577.78	2218177.70
н492	626581.87	2218175.68
н493	626568.12	2218187.00
н494	626566.11	2218183.46
н495	626566.29	2218187.91
н496	626611.71	2218278.90
н497	626654.48	2218382.08
н498	626651.14	2218384.44
н499	626640.91	2218359.77
н500	626605.25	2218371.49
н501	626614.97	2218393.40
н502	626615.53	2218393.13
н503	626617.20	2218396.77
н504	626613.14	2218398.57
н505	626601.59	2218372.71
н506	626601.05	2218372.88
н507	626595.43	2218361.25
н508	626601.15	2218358.63
н509	626602.87	2218362.30
н510	626600.82	2218363.24
н511	626603.18	2218368.14
н512	626639.37	2218356.07
н513	626623.96	2218318.89
н514	626582.45	2218337.24
н515	626576.32	2218323.75
н516	626580.07	2218321.93
н517	626581.01	2218324.15
н518	626585.32	2218322.11
н519	626586.95	2218325.76
н520	626582.62	2218327.83
н521	626584.39	2218331.89
н522	626622.44	2218315.20
н523	626608.06	2218280.52
н524	626596.29	2218257.83
н525	626563.44	2218272.30
н526	626566.95	2218280.57
н527	626563.31	2218282.02

Инв. № подл.	Подп. и дата	Взам. инв. №							Лист	
			01222/20-ППТ.ОЧ							17
			Изм.	Кол.уч	Листов	№ док.	Подп.	Дата		

н528	626559.82	2218273.93
н529	626556.46	2218275.39
н530	626554.75	2218271.93
н531	626555.85	2218271.35
н532	626549.43	2218256.78
н533	626555.62	2218254.11
н534	626557.18	2218257.79
н535	626554.74	2218258.92
н536	626559.46	2218269.64
н537	626594.94	2218254.20
н538	626563.48	2218191.12
н539	626542.40	2218200.63
н540	626533.05	2218204.86
н541	626540.21	2218220.20
н542	626541.28	2218219.70
н543	626542.96	2218223.33
н544	626538.34	2218225.51
н545	626529.50	2218206.48
н546	626526.51	2218207.84
н547	626524.65	2218204.13
н548	626525.80	2218203.56
н549	626524.73	2218201.19
н550	626512.62	2218174.47
н551	626517.97	2218171.84
н552	626519.65	2218175.47
н553	626517.86	2218176.36
н554	626522.13	2218185.78
н555	626523.83	2218184.99
н556	626525.43	2218188.65
н557	626523.74	2218189.43
н558	626528.10	2218199.09
н559	626540.26	2218197.33
н560	626561.66	2218187.64
н561	626560.88	2218186.04
н562	626537.88	2218215.20
н563	626534.15	2218216.47
н564	626529.50	2218202.21
н565	626656.47	2218386.86
н566	626653.12	2218389.22
н567	626670.22	2218420.05
н568	626656.96	2218444.63
н569	626646.09	2218449.17
н570	626644.57	2218445.69

Инв. № подл.	Подп. и дата	Взам. инв. №							01222/20-ППТ.ОЧ		Лист
											18
			Изм.	Кол.уч	Листов	№ док.	Подп.	Дата			

н571	626646.30	2218444.93
н572	626645.44	2218443.03
н573	626643.90	2218439.65
н574	626647.48	2218437.72
н575	626648.95	2218441.06
н576	626649.95	2218443.33
н577	626654.06	2218441.54
н578	626665.79	2218419.75
н579	626660.46	2218406.94
н580	626641.31	2218414.79
н581	626634.56	2218417.49
н582	626633.14	2218413.75
н583	626639.66	2218411.10
н584	626658.93	2218403.25
н585	626632.82	2217956.73
н586	626634.94	2217951.78
н587	626638.53	2217953.53
н588	626636.42	2217958.41
н589	626427.77	2217490.89
н590	626429.91	2217493.80
н591	626430.08	2217500.76
н592	626427.97	2217497.89
н593	626183.01	2217191.36
н594	626182.86	2217195.06
н595	626178.88	2217195.07
н596	626179.00	2217192.14
н597	626186.12	2217114.64
н598	626182.13	2217114.60
н599	626188.68	2217258.86
н600	626188.68	2217262.85
1	626170.76	2217602.84
2	626166.76	2217619.67
3	626142.24	2217709.52
4	626161.55	2217630.38
5	626179.49	2217550.68
6	626192.93	2217490.99
7	626221.10	2217323.70
8	626221.37	2217320.32
9	626131.15	2217754.52
10	626135.04	2217755.40
11	626139.96	2217755.50
12	626508.82	2217590.96

13	626367.99	2217782.61
14	626326.94	2217836.58
16	626494.12	2218131.83
17	626486.83	2218069.17
18	626732.23	2218230.92
19	626721.08	2218204.54
20	626698.30	2218159.90
21	626684.75	2218128.59
22	626580.61	2218139.95
23	626583.00	2218138.28
24	626633.38	2218246.37
25	626648.87	2218275.08
26	626667.06	2218311.98
28	626648.76	2218441.49

В перечне координат с буквой «н» указаны координаты границы зоны планируемого размещения объектов, без буквы «н» указаны координаты земельных участков содержащиеся в ГКН.

**2.7.Перечень координат характерных точек границ зон планируемого размещения линейных объектов, подлежащих переносу (переустройству) из зон планируемого размещения линейных объектов;**

Зоны планируемого размещения линейных объектов, подлежащих переносу из зоны планируемого размещения сетей газоснабжения не устанавливаются, в связи с тем, что при строительстве проектируемого линейного объекта не потребуется вынос других линейных объектов.

**2.8. Предельные параметры разрешенного строительства, реконструкции объектов капитального строительства, входящих в состав линейных объектов в границах зон их планируемого размещения:**

*предельное количество этажей и (или) предельная высота объектов капитального строительства, входящих в состав линейных объектов, в границах каждой зоны планируемого размещения таких объектов;*

*максимальный процент застройки каждой зоны планируемого размещения объектов капитального строительства, входящих в состав линейных объектов, определяемый как отношение площади зоны планируемого размещения объекта капитального строительства, входящего в состав линейного объекта, которая может быть застроена, ко всей площади этой зоны;*

*минимальные отступы от границ земельных участков в целях определения мест допустимого размещения объектов капитального строительства, которые входят в состав линейных объектов и за пределами которых запрещено строительство таких объектов, в границах каждой зоны планируемого размещения объектов капитального строительства, входящих в состав линейных объектов;*

*требования к архитектурным решениям объектов капитального строительства, входящих в состав линейных объектов, в границах каждой зоны планируемого размещения*

Взам. инв. №	<p>капитального строительства, входящих в состав линейных объектов, определяемый как отношение площади зоны планируемого размещения объекта капитального строительства, входящего в состав линейного объекта, которая может быть застроена, ко всей площади этой зоны;</p>																												
Подп. и дата	<p>минимальные отступы от границ земельных участков в целях определения мест допустимого размещения объектов капитального строительства, которые входят в состав линейных объектов и за пределами которых запрещено строительство таких объектов, в границах каждой зоны планируемого размещения объектов капитального строительства, входящих в состав линейных объектов;</p>																												
Инв. № подл.	<p>требования к архитектурным решениям объектов капитального строительства, входящих в состав линейных объектов, в границах каждой зоны планируемого размещения</p>																												
<table><tr><td></td><td></td><td></td><td></td><td></td><td></td><td rowspan="2">01222/20-ППТ.ОЧ</td><td>Лист</td></tr><tr><td></td><td></td><td></td><td></td><td></td><td></td><td>19</td></tr><tr><td>Изм.</td><td>Кол.уч</td><td>Листов</td><td>№ док.</td><td>Подп.</td><td>Дата</td><td></td><td></td></tr></table>													01222/20-ППТ.ОЧ	Лист							19	Изм.	Кол.уч	Листов	№ док.	Подп.	Дата		
						01222/20-ППТ.ОЧ	Лист																						
							19																						
Изм.	Кол.уч	Листов	№ док.	Подп.	Дата																								

таких объектов, расположенной в границах территории исторического поселения федерального или регионального значения, с указанием:

- требований к цветовому решению внешнего облика таких объектов;
- требований к строительным материалам, определяющим внешний облик таких объектов;
- требований к объемно-пространственным, архитектурно-стилистическим и иным характеристикам таких объектов, влияющим на их внешний облик и (или) на композицию, а также на силуэт застройки исторического поселения;

В состав проектируемых сетей газоснабжения не входят объекты капитального строительства, для которых необходимо устанавливать предельные параметры разрешенного строительства и реконструкции (предельное количество этажей и (или) предельная высота объектов капитального строительства; максимальный процент застройки каждой зоны планируемого размещения объектов капитального строительства; минимальные отступы от границ земельных участков в целях определения мест допустимого размещения объектов капитального строительства).

**2.9.Информация о необходимости осуществления мероприятий по защите сохраняемых объектов капитального строительства (здание, строение, сооружение, объекты, строительство которых не завершено), существующих и строящихся на момент подготовки проекта планировки территории, а также объектов капитального строительства, планируемых к строительству в соответствии с ранее утвержденной документацией по планировке территории, от возможного негативного воздействия в связи с размещением линейных объектов;**

В границах проекта планировки присутствуют существующие и строящиеся объекты капитального строительства, а так же в отношении рассматриваемой территории отсутствует ранее утвержденная документация по планировке территории.

При этом в проектной документации на строительство в местах пересечений с инженерными сетями, а так же в местах приближения трассы газопровода к фундаментам зданий должны быть предусмотрены технические мероприятия, позволяющие не нарушить правила эксплуатации каждого вида инженерных сетей (прохождение на разных высотных отметках, разное исполнение: открытый способ, футляр и т.п.).

**2.10. Информация о необходимости осуществления мероприятий по сохранению объектов культурного наследия от возможного негативного воздействия в связи с размещением линейных объектов;**

В границах проекта планировки отсутствуют объекты культурного наследия. Поэтому необходимость осуществления мероприятий по их защите от возможного негативного воздействия в связи с размещением проектируемого газопровода отсутствует.

**2.11. Информация о необходимости осуществления мероприятий по охране окружающей среды;**

Воздействие на компоненты окружающей среды при регламентной эксплуатации сетей газоснабжения сведено к минимуму. Основное воздействие оказывается при производстве строительно-монтажных работ. Уровень воздействия во многом определяется культурой строительства и соблюдением технологии. Основные требования к охране окружающей среды следующие:

- четкое соблюдение границ территории, отведенной под строительство;
- установка на строительной площадке контейнеров для бытовых и строительных отходов и обязательный вывоз их с места строительства;
- техническая рекультивация земель, нарушенных в процессе строительства;
- почвенный растительный слой возвращается на площади 21951 м<sup>2</sup>;
- грунтовое покрытие дороги восстанавливается на площади 380м<sup>2</sup>.

Инв. № подл.	Подп. и дата	Взам. инв. №	<b>2.11. Информация о необходимости осуществления мероприятий по охране окружающей среды;</b> Воздействие на компоненты окружающей среды при регламентной эксплуатации сетей газоснабжения сведено к минимуму. Основное воздействие оказывается при производстве строительно-монтажных работ. Уровень воздействия во многом определяется культурой строительства и соблюдением технологии. Основные требования к охране окружающей среды следующие: <ul style="list-style-type: none"><li>- четкое соблюдение границ территории, отведенной под строительство;</li><li>- установка на строительной площадке контейнеров для бытовых и строительных отходов и обязательный вывоз их с места строительства;</li><li>- техническая рекультивация земель, нарушенных в процессе строительства;</li><li>- почвенный растительный слой возвращается на площади 21951 м<sup>2</sup>;</li><li>- грунтовое покрытие дороги восстанавливается на площади 380м<sup>2</sup>.</li></ul>								
			01222/20-ППТ.ОЧ						Лист		
									20		
Изм.	Кол.уч	Листов	№ док.	Подп.	Дата						

- асфальтовое покрытие дороги восстанавливается на площади 1120м<sup>2</sup>.

- сварочные работы и работы по резке металла проводятся только в дневное время во избежание формирования областей с повышенным акустическим воздействием на население. То же относится к работе передвижной техники.

## 2.12. Информация о необходимости осуществления мероприятий по защите территории от чрезвычайных ситуаций природного и техногенного характера, в том числе по обеспечению пожарной безопасности и гражданской обороне.

К мероприятиям по минимизации последствий (предупреждению) возникновения пожаров и взрывов на пожаровзрывоопасных объектах относится:

своевременная техническая диагностика оборудования, его модернизация и техническое перевооружение;

внедрение систем предотвращения аварий, включая автоматизированные системы контроля, сигнализации, технологической остановки оборудования, локализации аварий, включения аварийных источников энергоснабжения;

оборудование АЗС аварийными дренажными подземными емкостями, позволяющими проводить экстренное опорожнение резервуаров и аппаратов, содержащих горючие и взрывоопасные материалы, а также обеспечить работу по упрощенным схемам.

Основные технологические процессы работы самих проектируемых сетей газоснабжения не вызывают аварийной ситуации.

Возможными причинами возникновения аварийных ситуаций являются:

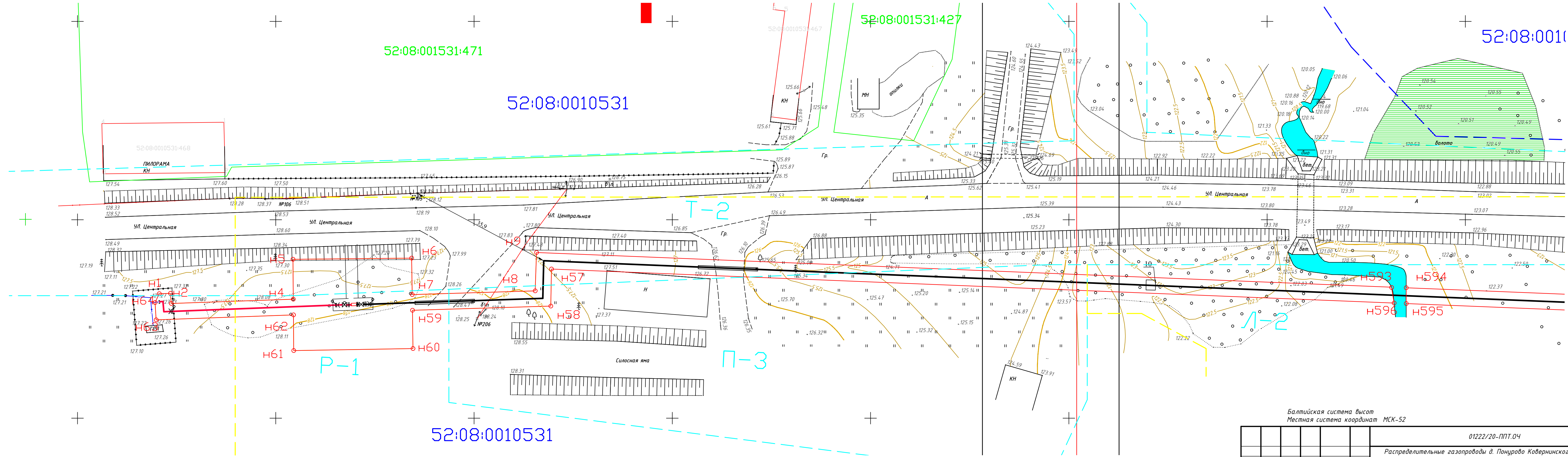
- некачественное строительство;
- внутренняя коррозия трубопроводов и оборудования;
- механические повреждения;
- нарушение норм технологического режима;
- внешние воздействия природного и техногенного характера.

С целью максимального уменьшения последствий аварий, в проектной документации необходимо предусмотреть возможность отключения газа с помощью отключающих устройств.

Территория в границах проекта планировки не относится к территориям подверженным чрезвычайным ситуациям природного характера.

Инв. № подл.	Подп. и дата	Взам. инв. №							Лист
Изм.	Кол.уч	Листов	№ док.	Подп.	Дата	01222/20-ППТ.ОЧ			21

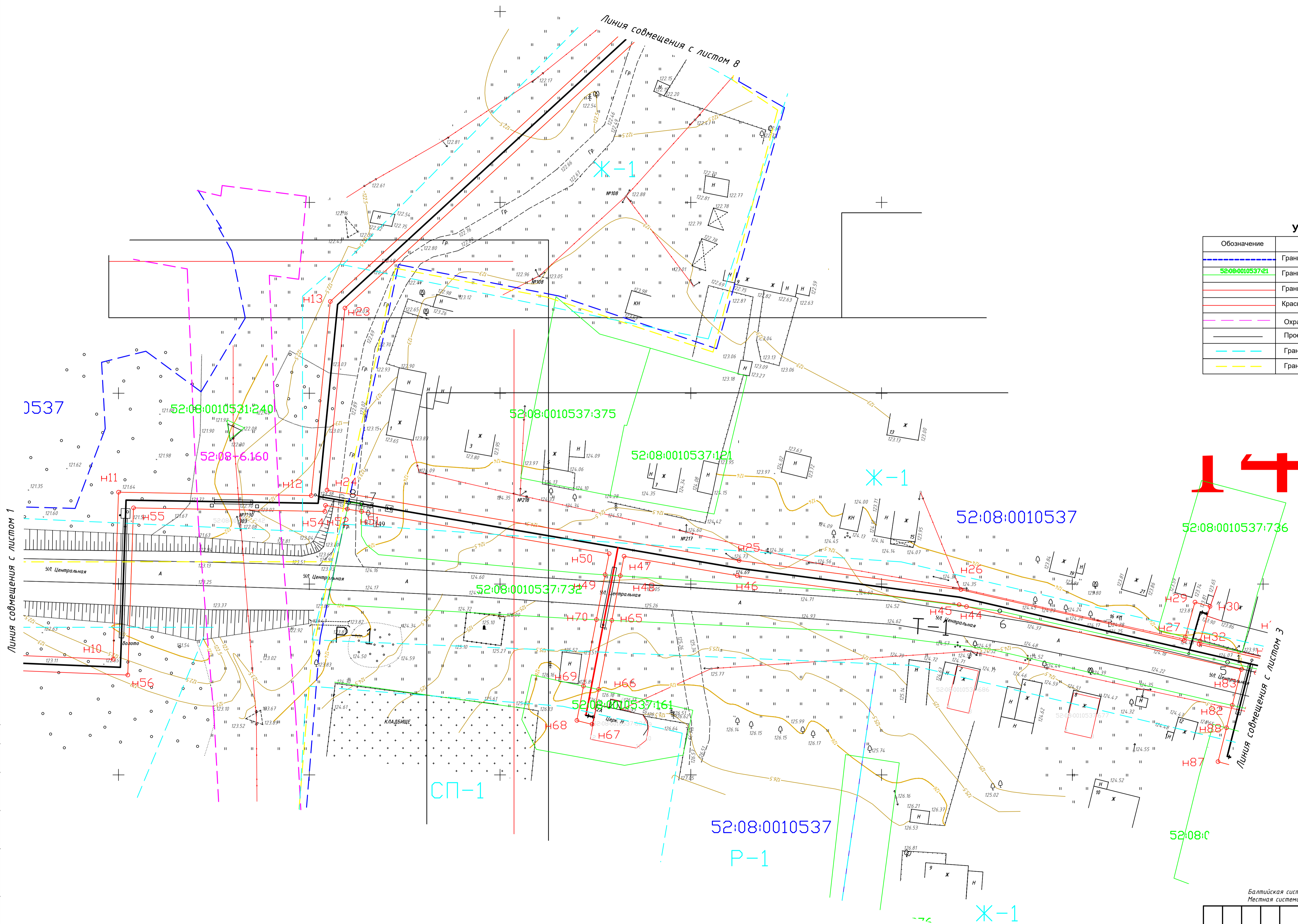
Создано	
Вашим инв. №	
Подпись и дата	



Балтийская система высот Местная система координат МСК-52					
01222/20-ППТ.04					
Распределительные газопроводы д. Понурово Ковернинского района Нижегородской области					
Изм.	Кол.уч.	Лист	Идок.	Подпись	Дата
Разраб.	Кривов И.				03.12.20
д. Понурово, Ковернинский р-н, Нижегородской обл.				Стадия	Лист
				И	1
Проект планировки территории (основная часть)				Листов	12
Н.контр. Полетаева				000 "АктивПроект"	
ГИП Кривов С.					

Линия совмещения с листом 2

Содержание	
Выпуск №	
Подпись и дата	

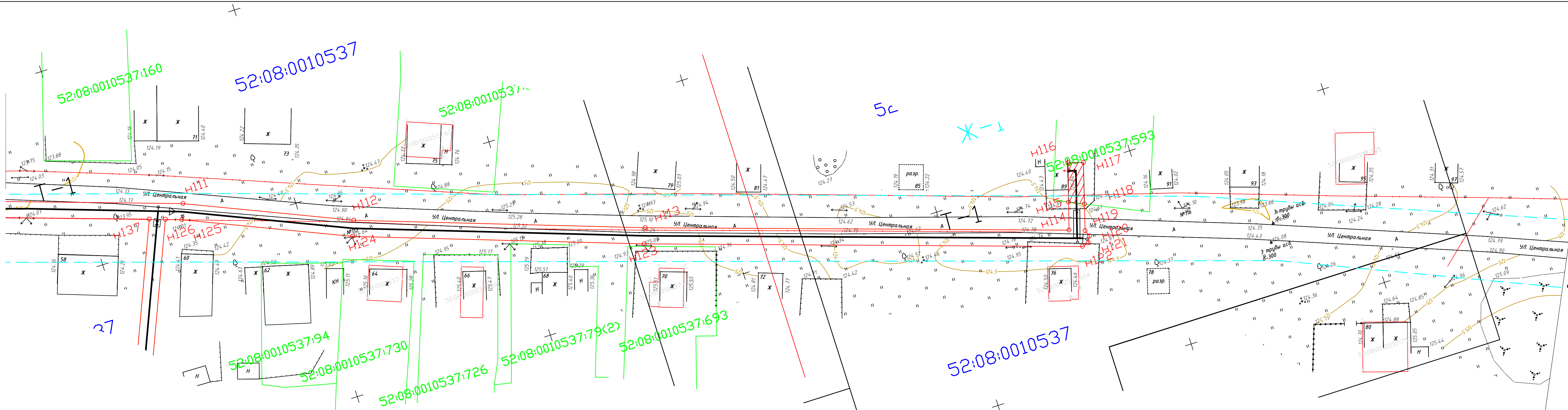


Условные обозначения	
Обозначение	Наименование
	Граница кадастрового квартала
	Граница и номер учетных земельных участков
	Граница проекта планировки
	Красная линия
	Охранная зона (ранее учтенная)
	Проектируемый газопровод
	Граница территориальной зоны
	Граница населенного пункта

Балтийская система высот Местная система координат МСК-52					
01222/20-ППТ.04					
Распределительные газопроводы в Понурово Ковернинского района Нижегородской области					
Изм.	Жолч.	Лист	Изд.	Подпись	Дата
Разраб.	Кривой И.				03.12.20
д. Понурово, Ковернинский р-н, Нижегородской обл.				Стадия	Лист
				И	2
Проект планировки территории (основная часть)				Листов	
				12	
Н.контр.	Полетаева				03.12.20
ГИП	Кривой С.				03.12.20



Линия совмещения с листом 3






Линия совмещения с листом 5

Условные обозначения









Обозначение	Наименование
	Граница кадастрового квартала
	Граница и номер учтенных земельных участков
	Граница проекта планировки
	Красная линия
	Охранная зона (ранее учтенная)
	Проектируемый газопровод
	Граница территориальной зоны
	Граница населенного пункта



Балтийская система высот  
Местная система координат МСК-52

						01222/20-ППТ.04					
						Распределительные газопроводы д. Понурово Ковернинского района Нижегородской области					
Изм.	Кол.уч.	Лист	Индок.	Подпись	Дата	д. Понурово, Ковернинский р-н, Нижегородской обл.			Стадия	Лист	Листов
Разраб.		Кривов И.			03.12.20				И	4	12
Н.контр.		Полетаева			03.12.20	Проект планировки территории (основная часть)			ООО "АктивПроект"		
ГИП		Кривов С.			03.12.20						

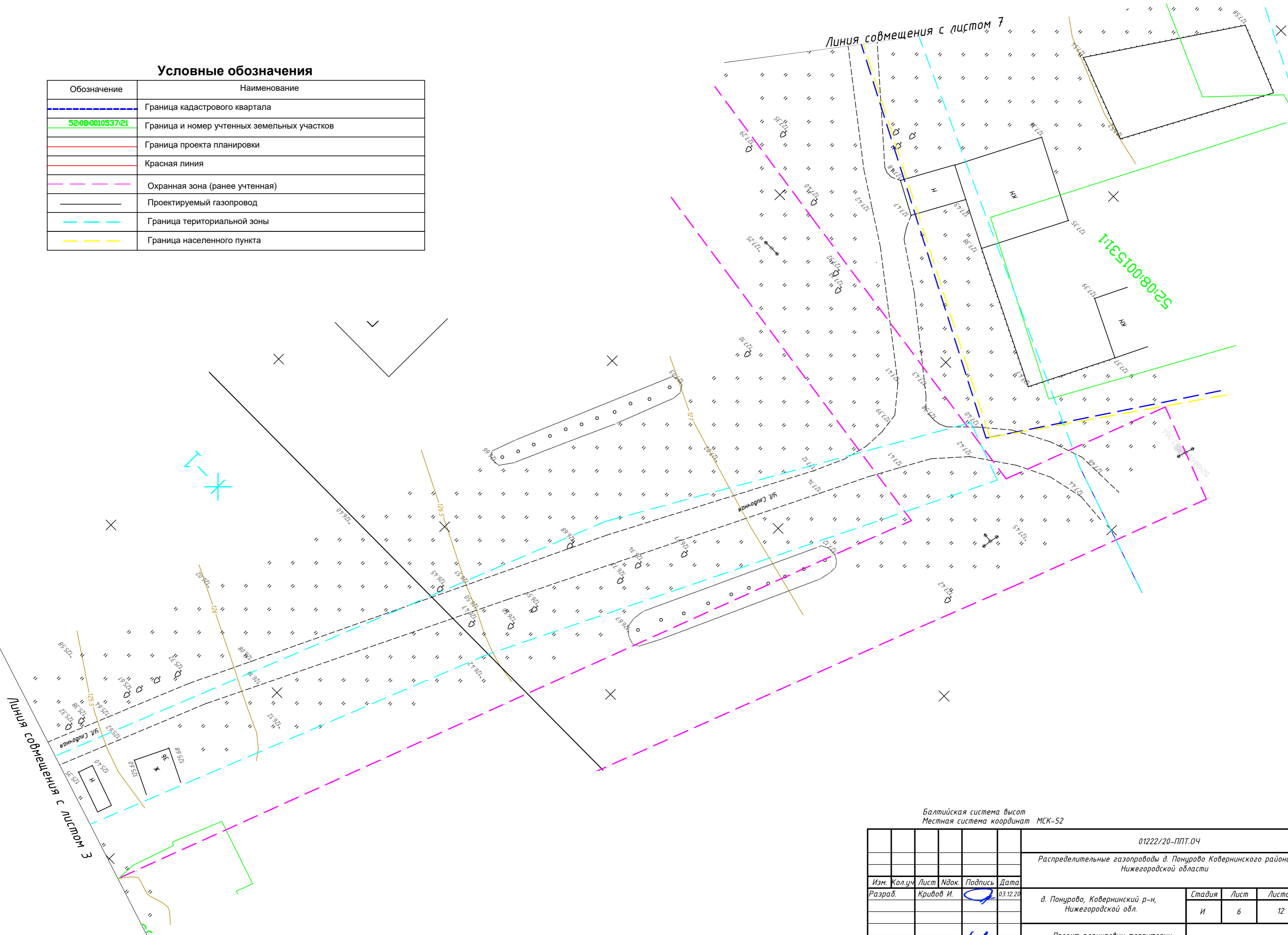
Подпись и дата	Взаимный №	Согласовано	






Обозначение	Наименование
	Граница кадастрового квартала
	Граница и номер учтенных земельных участков
	Граница проекта планировки
	Красная линия
	Охранная зона (ранее учтенная)
	Проектируемый газопровод
	Граница территориальной зоны
	Граница населенного пункта

						01222/20-ППТ.04				
						Распределительные газопроводы д. Понурово Ковернинского района Нижегородской области				
Изм.	Кол.уч.	Лист	Ндк.	Подпись	Дата					
Разраб.		Кривов И.			03.12.20	д. Понурово, Ковернинский р-н, Нижегородской обл.		Стадия И	Лист 5	Листов 12
Н.контр.	Полетаева				03.12.20	Проект планировки территории (основная часть)		ООО "АктивПроект"		
ГИП	Кривов С.				03.12.20					

Обозначение	Наименование
	Граница кадастрового квартала
	Граница и номер учтенных земельных участков
	Граница проекта планировки
	Красная линия
	Охранная зона (ранее учтенная)
	Проектируемый газопровод
	Граница территориальной зоны
	Граница населенного пункта

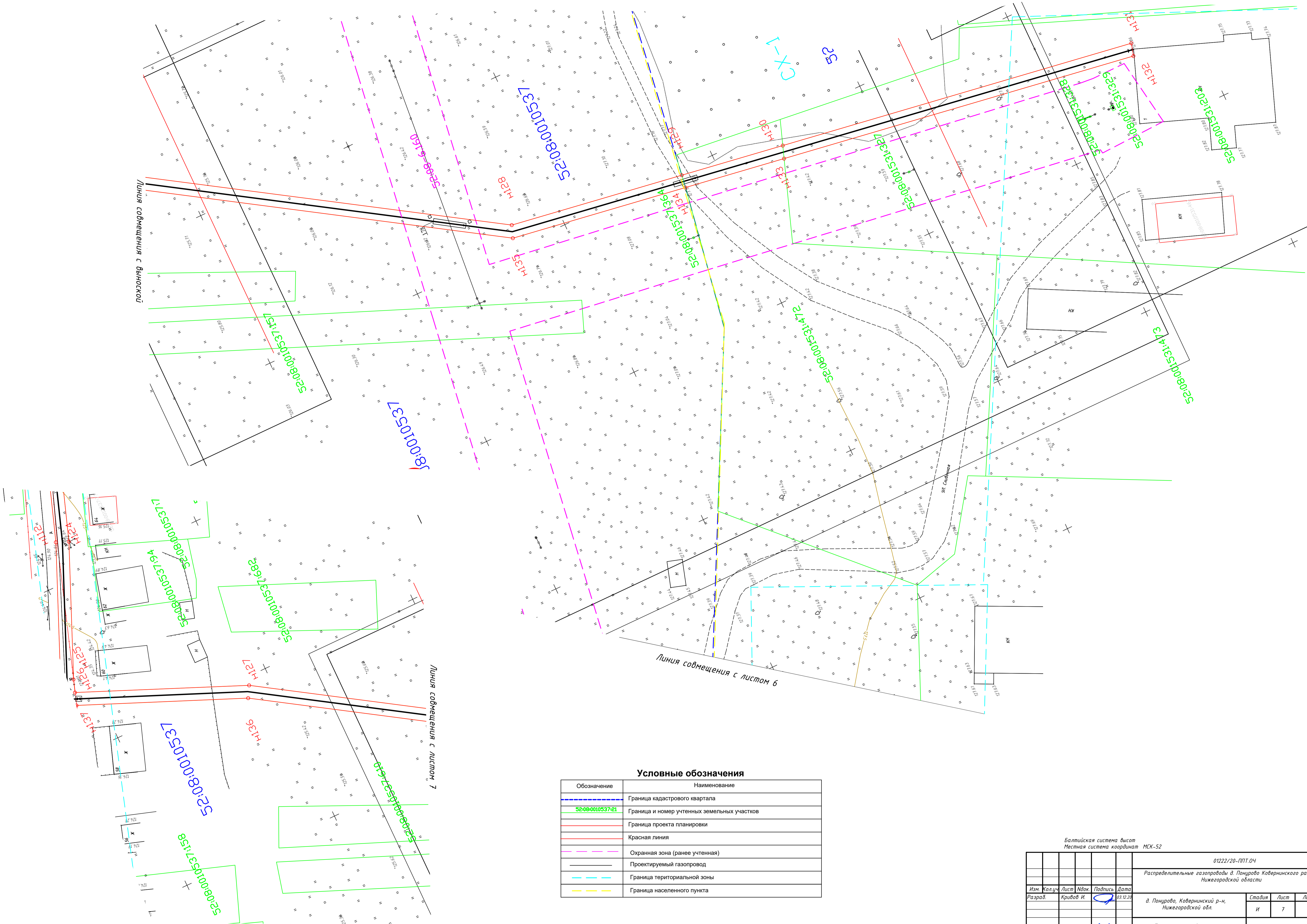







Балтийская система высот  
Местная система координат МСК-52



						01222/20-ППТ.04			
						Распределительные газопроводы д. Понурово Ковернинского района Нижегородской области			
Изм.	Кол.уч.	Лист	Ндок.	Подпись	Дата				
Разраб.	Кривов И.			03.12.20	д. Понурово, Ковернинский р-н, Нижегородской обл.		Стадия	Лист	Листов
							И	6	12
Н.контр.	Полетаева			03.12.20	Проект планировки территории (основная часть)		ООО "АктивПроект"		
ГИП	Кривов С.			03.12.20					

Подпись и дата	Взаиминд.№	Согласовано		

Подпись и дата	Взаимный №	Согласовано			



Обозначение	Наименование
	Граница кадастрового квартала
	Граница и номер учетных земельных участков
	Граница проекта планировки
	Красная линия
	Охранная зона (ранее учетная)
	Проектируемый газопровод
	Граница территориальной зоны
	Граница населенного пункта

Балтийская система высот														
Местная система координат						МСК-52								
						01222/20-ППТ.04								
						Распределительные газопроводы в. Понурово Ковернинского района Нижегородской области								
Изм.	Колуч.	Лист	Идок.	Подпись	Дата									
Разраб.	Кривов И.				03.12.20	в. Понурово, Ковернинский р-н, Нижегородской обл.		<table><tr><td>Стация</td><td>Лист</td><td>Листов</td></tr><tr><td>И</td><td>7</td><td>12</td></tr></table>	Стация	Лист	Листов	И	7	12
Стация	Лист	Листов												
И	7	12												
Н.контр.	Полетаева				03.12.20	Проект планировки территории (основная часть)		ООО "АктивПроект"						
ГИП	Кривов С.				03.12.20									









